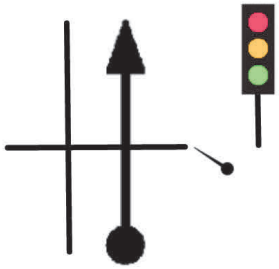
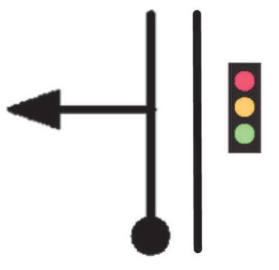
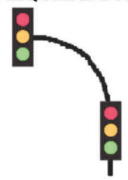


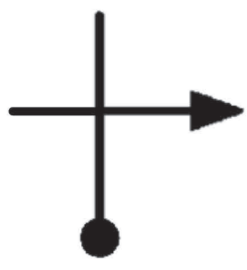


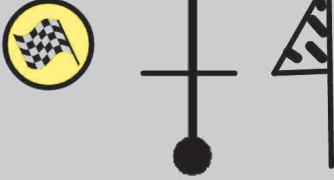





Distancia	Tiempo	Promedio
2.090	00h08'	15.7

DISTANCIA		DIRECCIÓN	INFORMACIÓN	DIST. REG.
TOTAL	PARCIAL			
0.000	0.000		Avenida Los Indianos SALIDA 2ª ETAPA CARRIL DERECHO LÍNEA DE DETENCIÓN SEMÁFORO	2.090
E 8min	00:00:00.0	400		
0.730	0.730		Avenida Los Indianos CARRIL IZQUIERDO PARA GIRO  Av. Los Indianos x Av. Las Nieves	1.360
		401		
1.005	0.275		Avenida Las Nieves	1.085
		402		
1.132	0.127		Avenida Las Nieves	0.958
		403		
1.457	0.325		Avenida Las Nieves Avenida Las Nieves x Calle	0.633
		404		






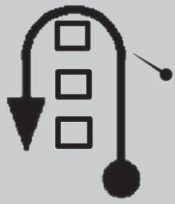


Distancia	Tiempo	Promedio
2.090	00h08'	15.7

DISTANCIA		DIRECCIÓN	INFORMACIÓN	DIST. REG.
TOTAL	PARCIAL			
1.590	0.133	405 	Calle	0.500
1.802	0.212	406 	Calle 1ª SALIDA Calle x Calle	0.288
2.090	0.288	407 	Calle FIN SECTOR 16 ÚLTIMO APARCAMIENTO A LA DERECHA	0.000
2.090 0.000	0.000 0.000	408 	Calle SALIDA TR 15 ÚLTIMO APARCAMIENTO A LA DERECHA	0.000 25.042






Distancia	Tiempo	Promedio
25.042	00h53'	28.3

DISTANCIA		DIRECCIÓN	INFORMACIÓN	DIST. REG.
TOTAL	PARCIAL			
0.000	0.000			25.042
V 20 km/h	00:00:00.0	408		
0.037	0.037		Calle	25.005
	00:00:06.6	409	Calle x Calle	
0.510	0.473		Calle	24.532
V 32 km/h	00:01:31.8	410	Calle x Carretera (LP101)	
1.200	0.690		LP101	23.842
V 40 km/h	00:02:49.4	411	CAMBIO DE MEDIA EN LA DISTANCIA	
2.623	1.423		LP101	22.419
V 43 km/h	00:04:57.4	412	LP101 x LP401	









Distancia	Tiempo	Promedio
25.042	00h53'	28.3

DISTANCIA		DIRECCIÓN	INFORMACIÓN	DIST. REG.
TOTAL	PARCIAL			
X.XX	X.XX		LP401  CAMBIO DE MEDIA EN LA REFERENCIA	X.XX
V 36 km/h	XX:XX:XX	413		
X.XX	X.XX		LP401  CAMBIO DE MEDIA EN LA REFERENCIA	X.XX
V 42 km/h	XX:XX:XX	414		
5.690	X.XX		LP401 LP401 x LP4	19.352
V 38 km/h	00:09:17.8	415		
8.292	2.602		LP4  CAMBIO DE SENTIDO EN LA EXPLANADA RODEAR EL TERCER IMBORNAL (REJILLA DE AGUA EN EL SUELO)	16.750
V 15 km/h	00:13:24.3	416		
8.350	0.058		LP4 CAMBIO DE MEDIA EN LA DISTANCIA	16.692
V 38 km/h	00:13:38.2	417		


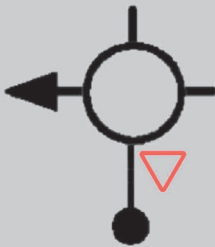






Distancia	Tiempo	Promedio
25.042	00h53'	28.3

DISTANCIA		DIRECCIÓN	INFORMACIÓN	DIST. REG.
TOTAL	PARCIAL			
10.910	2.560		LP4	14.132
V 42 km/h	00:17:40.7	418	LP4 x LP401	
X.XX	X.XX		LP401 CAMBIO DE MEDIA EN LA REFERENCIA	X.XX
V 36 km/h	XX:XX:XX	419		
X.XX	X.XX		LP401 CAMBIO DE MEDIA EN LA REFERENCIA	X.XX
V 42 km/h	XX:XX:XX	420		
13.974	X.XX		LP401	11.068
V 40 km/h	00:22:05.2	421	LP401 x LP101	
X.XX	X.XX		LP101 CAMBIO DE MEDIA EN LA REFERENCIA	X.XX
V 43 km/h	XX:XX:XX	422		









Distancia	Tiempo	Promedio
25.042	00h53'	28.3

DISTANCIA		DIRECCIÓN	INFORMACIÓN	DIST. REG.
TOTAL	PARCIAL			
X.XX	X.XX		LP101  CAMBIO DE MEDIA EN LA REFERENCIA	X.XX
V 49 km/h	XX:XX:XX	423		
15.170	X.XX		LP101 CAMBIO DE MEDIA EN LA DISTANCIA	9.872
V 40 km/h	00:23:43.8	424		
X.XX	X.XX		LP101 CAMBIO DE MEDIA EN LA DISTANCIA	X.XX
V 42 km/h	XX:XX:XX	425		
X.XX	X.XX		LP 101  CAMBIO DE MEDIA EN LA REFERENCIA	X.XX
V 43 km/h	XX:XX:XX	426		
X.XX	X.XX		LP101  CAMBIO DE MEDIA EN LA REFERENCIA	X.XX
V 38 km/h	XX:XX:XX	427		









Distancia	Tiempo	Promedio
25.042	00h53'	28.3

DISTANCIA		DIRECCIÓN	INFORMACIÓN	DIST. REG.
TOTAL	PARCIAL			
17.750	X.XX		LP101 CAMBIO DE MEDIA EN LA DISTANCIA	7.292
V 42 km/h	00:27:26.2	428		
18.823	1.073		LP101 3ª SALIDA LP101 x LP202	6.219
V 43 km/h	00:28:58.2	429		
19.957	1.134		LP202  CONTROL DE VELOCIDAD MÁXIMA LP202 x Carretera	5.085
V 20 km/h	00:30:33.1	430		
20.489	0.532		Carretera  FIN CONTROL VELOCIDAD MÁXIMA Carretera x Carretera (LP202)	4.553
V 36 km/h	00:32:08.9	431		
X.XX	X.XX		LP 202  CAMBIO DE MEDIA EN LA REFERENCIA	X.XX
V 46 km/h	XX:XX:XX	432		





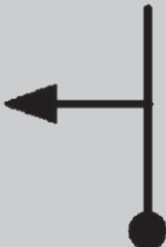
Distancia	Tiempo	Promedio
25.042	00h53'	28.3

DISTANCIA		DIRECCIÓN	INFORMACIÓN	DIST. REG.
TOTAL	PARCIAL			
X.XX	X.XX		LP202  CAMBIO DE MEDIA EN LA REFERENCIA	X.XX
V 38 km/h	XX:XX:XX	433		
23.170	X.XX	 	LP202 META TR 15 EN SEÑAL 	1.872
E 17min	00:36:22.2	434		
24.455	1.285		LP202 LP202 x C./la Constitución	0.587
		435		
24.550	0.095		Calle la Constitución	0.492
		436		
24.600	0.050		Calle la Constitución	0.442
		437		


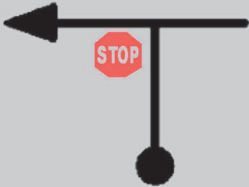
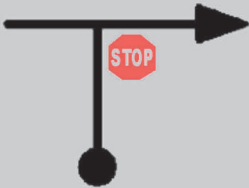


Distancia	Tiempo	Promedio
25.042	00h53'	28.3

DISTANCIA		DIRECCIÓN	INFORMACIÓN	DIST. REG.
TOTAL	PARCIAL			
24.760	0.160	438 	Calle la Constitución	0.282
24.875	0.115	439 	Calle la Constitución  C./la Constitución x Aparcamiento	0.167
24.945	0.070	440 	Aparcamiento	0.097
25.042	0.097	441 	Aparcamiento FIN SECTOR 17  LÍNEA DETENCIÓN EN EL SUELO	0.000
25.042	0.000 0.000	442 	Aparcamiento SALIDA TR 16  LÍNEA DETENCIÓN EN EL SUELO Aparcamiento x C./ La Constitución	0.000 34.287




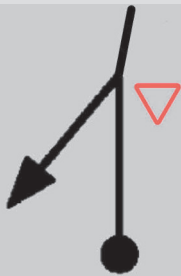

Distancia	Tiempo	Promedio
34.287	01h07'	30.7

DISTANCIA		DIRECCIÓN	INFORMACIÓN	DIST. REG.
TOTAL	PARCIAL			
0.000	0.000		Aparcamiento SALIDA TR 16 STOP LÍNEA DETENCIÓN EN EL SUELO Aparcamiento x C./ La Constitución	34.287
V 30 km/h	00:00:00.0	442		
0.220	0.220		Calle La Constitución C./La Constitución x Calle	34.067
	00:00:26.4	443		
0.331	0.111		Calle Calle x Carretera	33.956
	00:00:39.7	444		
0.480	0.149		Carretera Carretera x Calle	33.807
V 25 km/h	00:00:57.6	445		
0.558	0.078		Calle	33.729
	00:01:08.8	446		







Distancia	Tiempo	Promedio
34.287	01h07'	30.7

DISTANCIA		DIRECCIÓN	INFORMACIÓN	DIST. REG.
TOTAL	PARCIAL			
0.651	0.093		Calle	33.636
	00:01:22.2	447		
0.773	0.122		Calle	33.514
	00:01:39.7	448	Calle x Calle	
1.011	0.238		Calle	33.276
V 30 km/h	00:02:14.0	449	Calle x Carretera	
1.089	0.078		Carretera	33.198
	00:02:23.4	450	1ª SALIDA Carretera x Carretera (LP204)	
1.197	0.108		LP204	33.090
	00:02:36.3	451	LP204 x Camino	


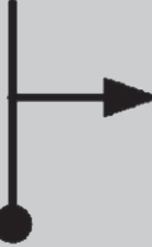
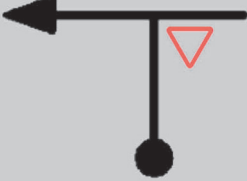


Distancia	Tiempo	Promedio
34.287	01h07'	30.7

DISTANCIA		DIRECCIÓN	INFORMACIÓN	DIST. REG.
TOTAL	PARCIAL			
1.553	0.356		Camino Camino x Camino	32.734
V 25 km/h	00:03:19.1	452		
1.750	0.197		Camino	32.537
	00:03:47.4	453		
2.050	0.300		Camino	32.237
	00:04:30.6	454		
2.307	0.257		Camino !! MUY CERRADO	31.980
V 20 km/h	00:05:07.6	455		
2.337	0.030		Camino Camino x Carretera (LP202)	31.950
V 45 km/h	00:05:13.0	456		






Distancia	Tiempo	Promedio
34.287	01h07'	30.7

DISTANCIA		DIRECCIÓN	INFORMACIÓN	DIST. REG.
TOTAL	PARCIAL			
3.181	0.844		LP202 LP202 x Camino	31.106
V 24 km/h	00:06:20.6	457		
3.212	0.031		Camino Camino x Camino	31.075
	00:06:25.2	458		
3.689	0.477		Camino Camino x Camino	30.598
	00:07:36.8	459		
3.810	0.121		Camino Camino x Carretera LP301)	30.477
V 48 km/h	00:07:54.9	460		
X.XX	X.XX		LP301  CAMBIO DE MEDIA EN LA REFERENCIA	X.XX
V 40 km/h	XX:XX:XX	461		

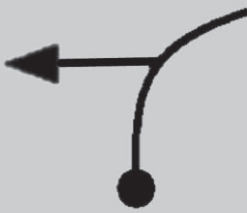





Distancia	Tiempo	Promedio
34.287	01h07'	30.7

DISTANCIA		DIRECCIÓN	INFORMACIÓN	DIST. REG.
TOTAL	PARCIAL			
4.940	X.XX		LP301 CAMBIO DE MEDIA EN LA DISTANCIA	29.347
V 46 km/h	00:09:27.2	462		
5.920	0.980		LP301 LP301 x Cno. la Iglesia	28.367
V 30 km/h	00:10:43.9	463		
6.165	0.245		Camino la Iglesia	28.122
	00:11:13.3	464		
6.349	0.184		Camino la Iglesia Cno. la Iglesia x Carretera (LP301)	27.938
V 45 km/h	00:11:35.4	465		
6.626	0.277		LP301 LP301 x Cno. el Morro	27.661
V 30 km/h	00:11:57.6	466		

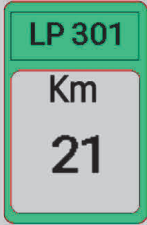
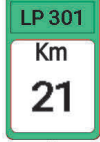
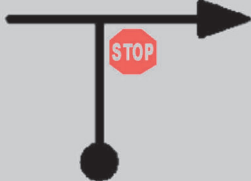
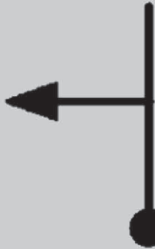
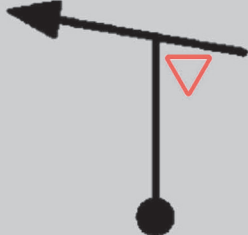

Distancia	Tiempo	Promedio
34.287	01h07'	30.7

DISTANCIA		DIRECCIÓN	INFORMACIÓN	DIST. REG.
TOTAL	PARCIAL			
6.988	0.362		Camino el Morro	27.299
	00:12:41.0		467	
7.595	0.607		Camino	26.692
	00:13:53.9		468	
8.186	0.591		Camino	26.101
V 40 km/h	00:15:04.8		469	
8.430	0.244		Carretera	25.857
V 30 km/h	00:15:26.7		470	
9.006	0.576		Carretera	25.281
V 44 km/h	00:16:35.9		471	

Distancia	Tiempo	Promedio
34.287	01h07'	30.7






DISTANCIA		DIRECCIÓN	INFORMACIÓN	DIST. REG.
TOTAL	PARCIAL			
9.654	0.648		LP202 LP202 x Camino	24.633
V 30 km/h	00:17:28.9	472		
9.754	0.100		Camino Camino x Camino	24.533
	00:17:40.9	473		
10.340	0.586		Camino Camino x Cno. la Capellanía	23.947
V 35 km/h	00:18:51.2	474		
10.636	0.296		Camino la Capellanía Cno. la Capellanía x Carretera (LP301)	23.651
V 48 km/h	00:19:21.6	475		
X.XX	X.XX		LP301  CAMBIO DE MEDIA EN LA REFERENCIA	X.XX
V 46 km/h	XX:XX:XX	476		

Distancia	Tiempo	Promedio
34.287	01h07'	30.7



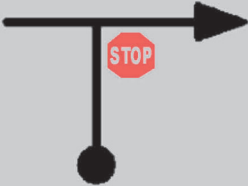
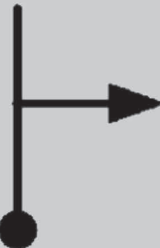

DISTANCIA		DIRECCIÓN	INFORMACIÓN	DIST. REG.
TOTAL	PARCIAL			
X.XX	X.XX		LP301  CAMBIO DE MEDIA EN LA REFERENCIA	X.XX
V 45 km/h	XX:XX:XX	477		
12.242	X.XX		LP301 LP301 x Carretera (LP202)	22.045
	00:21:25.9	478		
12.547	0.305		LP202 LP202 x Camino	21.740
V 28 km/h	00:21:50.3	479		
12.630	0.083		Camino Camino x Camino	21.657
V 30 km/h	00:22:01.0	480		
13.091	0.461		Camino Camino x Camino	21.196
V 25 km/h	00:22:56.3	481		

NEXT: 0.076 !!!

Distancia	Tiempo	Promedio
34.287	01h07'	30.7






DISTANCIA		DIRECCIÓN	INFORMACIÓN	DIST. REG.
TOTAL	PARCIAL			
13.167	0.076	 482	Camino	21.120
	00:23:07.3			
13.292	0.125	 483	Camino	20.995
	00:23:25.3			
13.382	0.090	 484	Camino CAMBIO DE MEDIA EN LA DISTANCIA	20.905
V 26 km/h	00:23:38.2			
13.566	0.184	 485	Camino Camino x Calle	20.721
V 30 km/h	00:24:03.7			
13.840	0.274	 486	Calle	20.447
	00:24:36.6			

Distancia	Tiempo	Promedio
34.287	01h07'	30.7

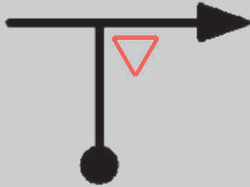




DISTANCIA		DIRECCIÓN	INFORMACIÓN	DIST. REG.
TOTAL	PARCIAL			
13.911	0.071		Calle	20.376
	00:24:45.1	487		
13.981	0.070		Calle	20.306
	00:24:53.5	488		
14.326	0.345		Calle	19.961
V 40 km/h	00:25:34.9	489	Calle x Carretera	
14.934	0.608		Carretera	19.353
	00:26:29.6	490	Carretera x Carretera	
15.861	0.927		Carretera	18.426
V 43 km/h	00:27:53.1	491	Carretera x Carretera (LP202)	

NEXT: 0.195 !!!





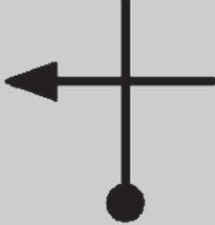
Distancia	Tiempo	Promedio
34.287	01h07'	30.7

DISTANCIA		DIRECCIÓN	INFORMACIÓN	DIST. REG.
TOTAL	PARCIAL			
16.056	0.195		LP202	18.231
V 40 km/h	00:28:09.4	492	LP202 x Camino	
16.129	0.073		Camino	18.158
	00:28:16.0	493		
16.544	0.415		Camino	17.743
V 30 km/h	00:28:53.3	494	CAMBIO DE MEDIA EN LA DISTANCIA	
16.865	0.321		Camino	17.422
	00:29:31.8	495		
17.280	0.415		Camino	17.007
V 37 km/h	00:30:21.6	496	Camino x Carretera	

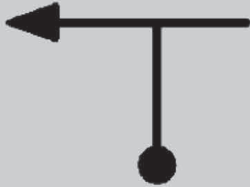





Distancia	Tiempo	Promedio
34.287	01h07'	30.7

DISTANCIA		DIRECCIÓN	INFORMACIÓN	DIST. REG.
TOTAL	PARCIAL			
17.581	0.301		Carretera Carretera x Carretera	16.706
	00:30:50.9	497		
17.833	0.252		Carretera	16.454
	00:31:15.4	498		
18.196	0.363		Carretera	16.091
V 30 km/h	00:31:50.8	499		
18.425	0.229		Carretera	15.862
V 38 km/h	00:32:18.2	500		
19.065	0.640		Carretera Carretera x Carretera (LP206)	15.222
V 42 km/h	00:33:18.9	501		






Distancia	Tiempo	Promedio
34.287	01h07'	30.7

DISTANCIA		DIRECCIÓN	INFORMACIÓN	DIST. REG.
TOTAL	PARCIAL			
20.370	1.305		LP206	13.917
V 35 km/h	00:35:10.7		502	
20.870	0.500		LP206	13.417
V 40 km/h	00:36:02.2		503	
21.370	0.500		LP206	12.917
V 46 km/h	00:36:47.2		504	
23.455	2.085		LP206	10.832
V 28 km/h	00:39:30.3		505	
23.926	0.471		Camino	10.361
V 25 km/h	00:40:30.9		506	










Distancia	Tiempo	Promedio
34.287	01h07'	30.7

DISTANCIA		DIRECCIÓN	INFORMACIÓN	DIST. REG.
TOTAL	PARCIAL			
24.127	0.201		Camino	10.160
	00:40:59.8	507		
24.220	0.093		Camino	10.067
	00:41:13.2	508		
24.450	0.230		Camino  PRECAUCIÓN CEMENTO	9.837
V 10 km/h	00:41:46.3	509		
24.475	0.025		Camino CAMBIO DE MEDIA EN LA DISTANCIA	9.812
V 25 km/h	00:41:55.3	510		
24.948	0.473		Camino CAMBIO DE MEDIA EN LA DISTANCIA	9.339
V 30 km/h	00:43:03.5	511		


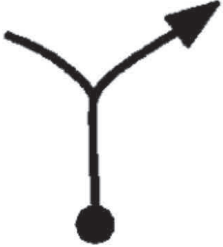
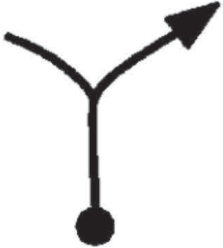
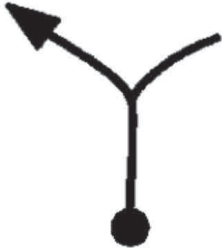


Distancia	Tiempo	Promedio
34.287	01h07'	30.7

DISTANCIA		DIRECCIÓN	INFORMACIÓN	DIST. REG.
TOTAL	PARCIAL			
25.170	0.222		Camino	9.117
	00:43:30.1	512		
25.267	0.097		Camino	9.020
	00:43:41.7	513		
25.328	0.061		Camino	8.959
	00:43:49.1	514		
25.646	0.318		Camino	8.641
V 42 km/h	00:44:27.2	515	Camino x Carretera (LP206)	
28.158	2.512		LP206	6.129
V 45 km/h	00:48:02.5	516	CAMBIO DE MEDIA EN LA DISTANCIA	

Distancia	Tiempo	Promedio
34.287	01h07'	30.7

DISTANCIA		DIRECCIÓN	INFORMACIÓN	DIST. REG.
TOTAL	PARCIAL			
29.313	1.155		LP206 CAMBIO DE MEDIA EN LA DISTANCIA	4.974
V 40 km/h	00:49:34.9	517		
X.XX	X.XX		LP206 CAMBIO DE MEDIA EN LA REFERENCIA 	X.XX
V 35 km/h	XX:XX:XX	518		
X.XX	X.XX		LP206 CAMBIO DE MEDIA EN LA REFERENCIA 	X.XX
V 42 km/h	XX:XX:XX	519		
X.XX	X.XX		LP206 CAMBIO DE MEDIA EN LA REFERENCIA 3ª SEÑAL 	X.XX
V 45 km/h	XX:XX:XX	520		
X.XX	X.XX		LP206 CAMBIO DE MEDIA EN LA REFERENCIA 	X.XX
V 42 km/h	XX:XX:XX	521		

Distancia	Tiempo	Promedio
34.287	01h07'	30.7

DISTANCIA		DIRECCIÓN	INFORMACIÓN	DIST. REG.
TOTAL	PARCIAL			
33.850	X.XX		LP206 META TR 16 EN LA DISTANCIA	0.437
E 11min	00:56:20.9	522		
33.890	0.040		LP206 LP206 x Carretera	0.397
		523		
33.979	0.089		Carretera Carretera x Carretera	0.308
		524		
34.141	0.162		Carretera Carretera x Calle	0.146
		525		
34.287	0.146		Calle FIN SECTOR 18  A LA DERECHA DE LA PALMERA EN MEDIO DE LA CALLE	0.000
		526		





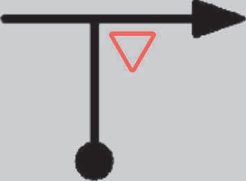
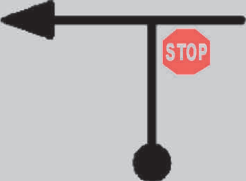

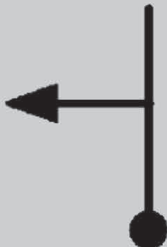
4ª CLÁSICA TABURIENTE

Distancia	Tiempo	Promedio
34.287	01h07'	30.7

DISTANCIA		DIRECCIÓN	INFORMACIÓN	DIST. REG.
TOTAL	PARCIAL			
34.287	0.000			0.000
0.000	0.000			28.300

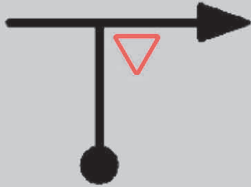
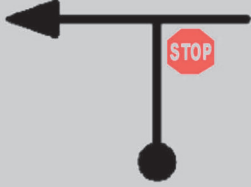



527

Distancia	Tiempo	Promedio
28.300	00h52'	32.7





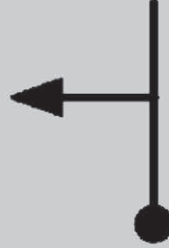
DISTANCIA		DIRECCIÓN	INFORMACIÓN	DIST. REG.
TOTAL	PARCIAL			
0.000	0.000			28.300
V 20 km/h	00:00:00.0	527		
0.320	0.320		<p>Calle</p>	27.980
V 25 km/h	00:00:57.6	528	Calle x Carretera	
0.413	0.093		<p>Carretera</p>	27.887
V 30 km/h	00:01:10.9	529	Carretera x Carretera	
0.489	0.076		<p>Carretera</p>	27.811
V 43 km/h	00:01:20.1	530	Carretera x Carretera (LP206)	
2.062	1.573		<p>LP206</p>	26.238
V 20 km/h	00:03:31.8	531	LP206 x Camino	

NEXT: 0.197 !!!

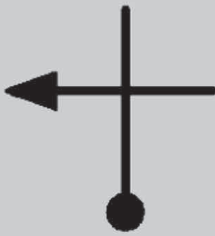




Distancia	Tiempo	Promedio
28.300	00h52'	32.7

DISTANCIA		DIRECCIÓN	INFORMACIÓN	DIST. REG.
TOTAL	PARCIAL			
2.259	0.197		Camino Camino x Camino	26.041
V 30 km/h	00:04:07.2	532		
2.489	0.230		Camino Camino x Carretera (LP206)	25.811
V 40 km/h	00:04:34.8	533		
2.636	0.147		LP206 LP206 x Camino	25.664
V 30 km/h	00:04:48.0	534		
2.778	0.142		Carretera	25.522
	00:05:05.1	535		
2.889	0.111		Camino	25.411
	00:05:18.4	536		





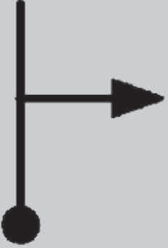


Distancia	Tiempo	Promedio
28.300	00h52'	32.7

DISTANCIA		DIRECCIÓN	INFORMACIÓN	DIST. REG.
TOTAL	PARCIAL			
2.948	0.059		Camino Camino x Camino Lomo Blanco	25.352
V 25 km/h	00:05:25.5	537		
3.820	0.872		Camino Lomo Blanco Cno. Lomo Blanco x Carretera	24.480
V 30 km/h	00:07:31.1	538		
3.894	0.074		Carretera	24.406
	00:07:39.9	539		
4.211	0.317		Carretera	24.089
	00:08:18.0	540		
4.290	0.079		Carretera Carretera x Camino el Arenero	24.010
	00:08:27.5	541		







Distancia	Tiempo	Promedio
28.300	00h52'	32.7

DISTANCIA		DIRECCIÓN	INFORMACIÓN	DIST. REG.
TOTAL	PARCIAL			
4.688	0.398		Camino el Arenero	23.612
V 22 km/h	00:09:15.2		542	
4.826	0.138		Camino la Crucita	23.474
	00:09:37.8		543	
5.284	0.458		Camino la Crucita	23.016
V 27 km/h	00:10:52.7		544	
5.553	0.269		Camino la Crucita	22.747
V 49 km/h	00:11:28.6		545	
X.XX	X.XX		LP2	X.XX
V 42 km/h	XX:XX:XX		546	

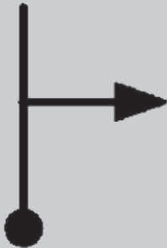




Distancia	Tiempo	Promedio
28.300	00h52'	32.7

DISTANCIA		DIRECCIÓN	INFORMACIÓN	DIST. REG.
TOTAL	PARCIAL			
X.XX	X.XX		LP2  CAMBIO DE MEDIA EN LA REFERENCIA	X.XX
V 38 km/h	XX:XX:XX	547		
X.XX	X.XX		LP2  CAMBIO DE MEDIA EN LA REFERENCIA	X.XX
V 42 km/h	XX:XX:XX	548		
6.685	X.XX		LP2 LP2 x Carretera	21.615
V 30 km/h	00:13:00.7	549	Carretera	
8.086	1.401		Carretera x Camino	20.214
V 25 km/h	00:15:48.8	550	Camino	
8.174	0.088		Camino x LP2	20.126
V 40 km/h	00:16:01.5	551		

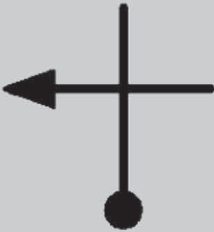
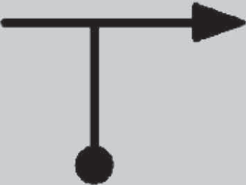

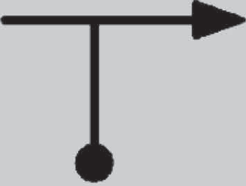

Distancia	Tiempo	Promedio
28.300	00h52'	32.7

DISTANCIA		DIRECCIÓN	INFORMACIÓN	DIST. REG.
TOTAL	PARCIAL			
8.299	0.125		LP2	20.001
V 25 km/h	00:16:12.7	552	LP2 x Calle	
8.471	0.172		Calle  MUY CERRADO PARTICIPANTES DE FRENTE	19.829
V 30 km/h	00:16:37.5	553	Calle x Carretera	
9.292	0.821		Carretera	19.008
V 28 km/h	00:18:16.0	554	Carretera x Camino	
9.490	0.198		Camino	18.810
	00:18:41.5	555	Camino	
9.762	0.272		Camino	18.538
	00:19:16.5	556	Camino x Camino	

Distancia	Tiempo	Promedio
28.300	00h52'	32.7



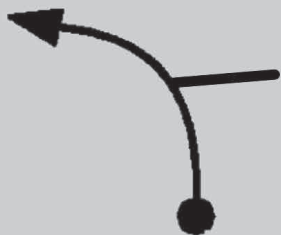


DISTANCIA		DIRECCIÓN	INFORMACIÓN	DIST. REG.
TOTAL	PARCIAL			
10.115	0.353		Camino Camino x Camino	18.185
	00:20:01.8	557		
10.785	0.670		Camino Camino x Camino	17.515
	00:21:28.0	558		
11.809	1.024		Camino Camino x Camino	16.491
	00:23:39.6	559		
12.040	0.231		Camino	16.260
	00:24:09.3	560		
12.328	0.288		Camino	15.972
	00:24:46.4	561		

Distancia	Tiempo	Promedio
28.300	00h52'	32.7

DISTANCIA		DIRECCIÓN	INFORMACIÓN	DIST. REG.
TOTAL	PARCIAL			
12.572	0.244		Camino Camino x Camino	15.728
	00:25:17.7	562		
12.871	0.299		Camino Camino x Camino	15.429
V 30 km/h	00:25:56.2	563		
13.442	0.571		Camino	14.858
	00:27:04.7	564		
13.469	0.027		Camino Camino x Carretera (LP205)	14.831
V 42 km/h	00:27:07.9	565		
14.700	1.231		LP205 LP205 x Carretera	13.600
V 30 km/h	00:28:53.5	566		


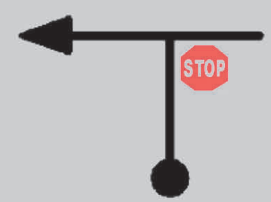
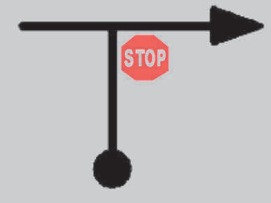
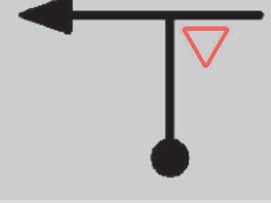

NEXT: 0.130 !!!

Distancia	Tiempo	Promedio
28.300	00h52'	32.7






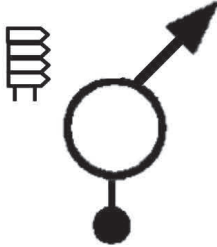

DISTANCIA		DIRECCIÓN	INFORMACIÓN	DIST. REG.
TOTAL	PARCIAL			
14.830	0.130		Carretera Carretera x Carretera	13.470
	00:29:09.1	567		
15.193	0.363		Carretera Carretera x Carretera	13.107
	00:29:52.6	568		
15.521	0.328		Carretera	12.779
	00:30:32.0	569		
15.616	0.095		Carretera Carretera x Camino	12.684
	00:30:43.4	570		
15.736	0.120		Camino Camino x Camino	12.564
	00:30:57.8	571		

NEXT: 0.126 !!!








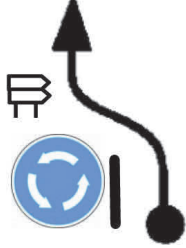



Distancia	Tiempo	Promedio
28.300	00h52'	32.7

DISTANCIA		DIRECCIÓN	INFORMACIÓN	DIST. REG.
TOTAL	PARCIAL			
15.862	0.126		Camino	12.438
	00:31:12.9	572		
15.916	0.054		Camino	12.384
	00:31:19.4	573	Camino x Camino	
16.106	0.190		Camino	12.194
	00:31:42.2	574	Camino x Carretera	
16.298	0.192		Carretera	12.002
V 38 km/h	00:32:05.2	575	Carretera x Carretera (LP2052)	
16.448	0.150		LP2052	11.852
	00:32:19.4	576		

Distancia	Tiempo	Promedio
28.300	00h52'	32.7

DISTANCIA		DIRECCIÓN	INFORMACIÓN	DIST. REG.
TOTAL	PARCIAL			
16.921	0.473	 577	LP2052	11.379
	00:33:04.2			
16.940	0.019	 578	LP2052	11.360
	00:33:06.0			
17.335	0.395	 579	LP2052 LP2052 x Carretera (LP205)	10.965
V 42 km/h	00:33:43.5			
19.590	2.255	 580	LP205 META TR 17 	8.710
E 15min	00:36:56.7			
20.289	0.699	 581	LP205 1ª SALIDA  LP205 x LP5	8.011

Distancia	Tiempo	Promedio
28.300	00h52'	32.7

DISTANCIA		DIRECCIÓN	INFORMACIÓN	DIST. REG.
TOTAL	PARCIAL			
21.318	1.029	582 	LP5 1ª SALIDA 	6.982
25.080	3.762	583 	LP5  CIRCULAR POR CARRIL DERECHO LP5 x LP2	3.220
27.447	2.367	584 	LP2 2ª SALIDA  CIRCULAR POR CARRIL DERECHO 	0.853
28.185	0.738	585 	LP2  CONTINUAR POR CARRIL DERECHO LP2 x LP1	0.115
28.300	0.115	586 	LP1 (Avda. Los Indios) FIN 2ª ETAPA FIN CLÁSICA EN LÍNEA DETENCIÓN PASO PEATONES  SEGUIR INSTRUCCIONES	0.000
	00:52:00.0			