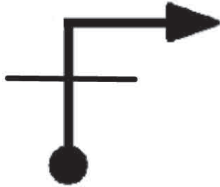

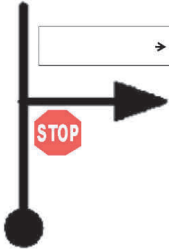
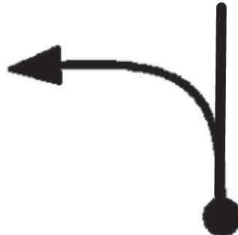

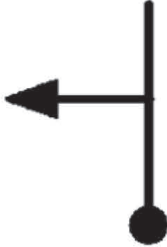



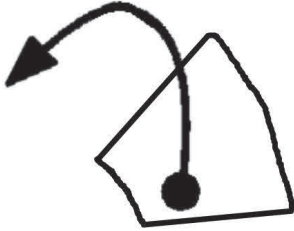





Distancia	Tiempo	Promedio
0.755	00h05'	9.1

DISTANCIA		DIRECCIÓN	INFORMACIÓN	DIST. REG.
TOTAL	PARCIAL			
0.000	0.000		Calle Peatonal PONER km a CERO EN PRINCIPIO ASFALTO SALIDA SECTOR 12 Calle Peatonal x Calle	0.755
E 5min	00:00:00.0	225		
0.050	0.050		Calle CIRCULAR POR CARRIL DERECHO	0.705
		226		
0.128	0.078		Calle DIRECCIÓN CALDERA DE TABURIENTE Calle x Calle	0.627
		227		
0.190	0.062		Calle Calle	0.565
		228		
0.342	0.152		Calle Calle	0.413
		229		

Distancia	Tiempo	Promedio
0.755	00h05'	9.1

DISTANCIA		DIRECCIÓN	INFORMACIÓN	DIST. REG.
TOTAL	PARCIAL			
0.369	0.027	 230	Calle Calle x Calle	0.386
0.682	0.313	 231	Calle 1ª SALIDA Calle x Calle	0.073
0.716	0.034	 232	Calle  ENTRAR EN ZONA ACOTADA	0.039
0.732	0.016	 233	Zona Acotada  CIRCULAR CON PRECAUCIÓN HASTA EL CEDA EL PASO	0.023
0.755	0.023	 234	Calle FIN SECTOR 12  EN LÍNEA DETENCIÓN CEDA EN EL SUELO	0.000





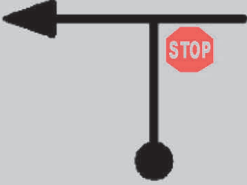
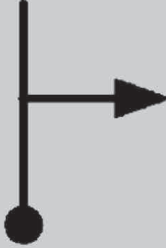




4ª CLÁSICA TABURIENTE

Distancia	Tiempo	Promedio
0.755	00h05'	9.1

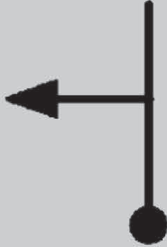
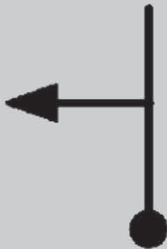

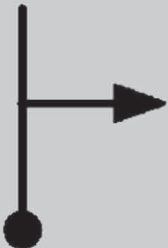

DISTANCIA		DIRECCIÓN	INFORMACIÓN	DIST. REG.
TOTAL	PARCIAL			
0.755	0.000		<p>Calle</p> <p>SALIDA TR 11</p> <p>LÍNEA DETENCIÓN EN EL SUELO</p> <p>Calle x Calle</p>	0.000
0.000	0.000			16.036

235




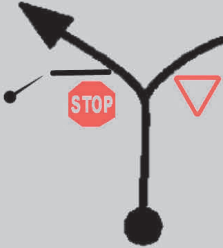


Distancia	Tiempo	Promedio
16.036	00h33'	29.2

DISTANCIA		DIRECCIÓN	INFORMACIÓN	DIST. REG.
TOTAL	PARCIAL			
0.000	0.000		Calle SALIDA TR 11  LÍNEA DETENCIÓN EN EL SUELO Calle x Calle	16.036
V 28 km/h	00:00:00.0	235		
0.337	0.337		Calle Calle x Calle	15.699
	00:00:43.3	236		
0.357	0.020		Calle Calle x Carretera	15.679
V 35 km/h	00:00:45.9	237		
X.XX	X.XX		Carretera CAMBIO DE MEDIA EN LA REFERENCIA 	X.XX
V 30 km/h	XX:XX:XX	238		
X.XX	X.XX		Carretera CAMBIO DE MEDIA EN LA REFERENCIA  EN TORRE DE LUZ	X.XX
V 35 km/h	XX:XX:XX	239		

Distancia	Tiempo	Promedio
16.036	00h33'	29.2

DISTANCIA		DIRECCIÓN	INFORMACIÓN	DIST. REG.
TOTAL	PARCIAL			
1.091	X.XX		Carretera Carretera x Camino los Pedregales	14.945
V 25 km/h	00:02:01.9	240		
1.580	0.489		Camino los Pedregales	14.456
	00:03:12.3	241		
1.702	0.122		Camino los Pedregales Cam. los Pedregales x Camino	14.334
V 30 km/h	00:03:29.9	242		
2.264	0.562		Camino Camino x Camino los Tijaraferos	13.772
V 22 km/h	00:04:37.3	243		
2.601	0.337		Camino los Tijaraferos Cam. los Tijaraferos x Cam. Los Lomos	13.435
V 30 km/h	00:05:32.5	244		

Distancia	Tiempo	Promedio
16.036	00h33'	29.2

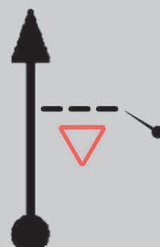


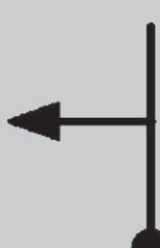

DISTANCIA		DIRECCIÓN	INFORMACIÓN	DIST. REG.
TOTAL	PARCIAL			
3.126	0.525		Camino los Lomos MEDIDA EN LÍNEA DETENCIÓN STOP EN EL SUELO  Cam. los Lomos x Carretera	12.910
V 38 km/h	00:06:35.5	245		
3.732	0.606		Carretera	12.304
	00:07:32.9	246		
3.744	0.012		Carretera !!	12.292
	00:07:34.0	247		
3.757	0.013		Carretera !! DIRECCIÓN PUNTO LIMPIO CAMBIO DE SENTIDO	12.279
	00:07:35.2	248		
4.327	0.570		Carretera	11.709
	00:08:29.2	249		

Distancia	Tiempo	Promedio
16.036	00h33'	29.2


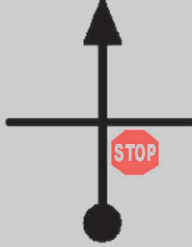


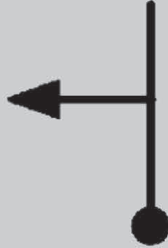
DISTANCIA		DIRECCIÓN	INFORMACIÓN	DIST. REG.
TOTAL	PARCIAL			
4.367	0.040		Carretera Carretera x Calle	11.669
V 20 km/h	00:08:33.0	250		
4.681	0.314		Calle Calle x Calle	11.355
V 25 km/h	00:09:29.6	251		
4.923	0.242		Calle Calle x Carretera	11.113
V 40 km/h	00:10:04.4	252		
5.448	0.525		Carretera ! OJO RESALTO	10.588
	00:10:51.7	253		
5.652	0.204		Carretera !! DESPUÉS DEL CRUCE INCORPORARSE RÁPIDAMENTE A CARRIL IZQUIERDO Carretera x Camino	10.384
V 28 km/h	00:11:10.0	254		

NEXT: 0.023 !!!

Distancia	Tiempo	Promedio
16.036	00h33'	29.2

DISTANCIA		DIRECCIÓN	INFORMACIÓN	DIST. REG.
TOTAL	PARCIAL			
5.675	0.023		Camino Camino x Camino	10.361
	00:11:13.0	255		
6.154	0.479		Camino CAMBIO DE MEDIA EN LA DISTANCIA	9.882
V 30 km/h	00:12:14.6	256		
6.362	0.208		Camino	9.674
V 29 km/h	00:12:39.5	257		
6.642	0.280		Camino Camino x Calle	9.394
	00:13:14.3	258		
6.684	0.042		Calle CAMBIO DE MEDIA EN LA DISTANCIA	9.352
V 27 km/h	00:13:19.5	259		

Distancia	Tiempo	Promedio
16.036	00h33'	29.2

DISTANCIA		DIRECCIÓN	INFORMACIÓN	DIST. REG.
TOTAL	PARCIAL			
6.928	0.244		Calle	9.108
	00:13:52.0	260		
7.174	0.246		Calle	8.862
	00:14:24.8	261	Calle x Calle	
7.294	0.120		Calle	8.742
	00:14:40.8	262		
7.441	0.147		Calle	8.595
V 45 km/h	00:15:00.4	263	Calle x Carretera (LP2)	
7.874	0.433		LP2	8.162
V 25 km/h	00:15:35.1	264	LP2 x Calle	





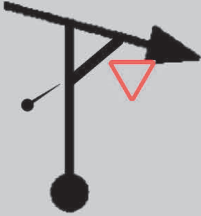
NEXT: 0.136 !!!

Distancia	Tiempo	Promedio
16.036	00h33'	29.2

DISTANCIA		DIRECCIÓN	INFORMACIÓN	DIST. REG.
TOTAL	PARCIAL			
8.010	0.136		Calle	8.026
V 27 km/h	00:15:54.6	265	Calle x Calle	
8.326	0.316		Calle	7.710
	00:16:36.8	266	Calle x Camino	
8.818	0.492		Camino	7.218
	00:17:42.4	267	Camino x Camino	
9.125	0.307		Camino	6.911
	00:18:23.3	268	Camino	
9.448	0.323		Camino	6.588
V 24 km/h	00:19:06.4	269	Camino x Camino	



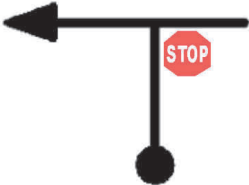



NEXT: 0.017 !!!

Distancia	Tiempo	Promedio
16.036	00h33'	29.2







DISTANCIA		DIRECCIÓN	INFORMACIÓN	DIST. REG.
TOTAL	PARCIAL			
9.465	0.017		Camino Camino x Camino	6.571
	00:19:08.9	270		
9.956	0.491		Camino	6.080
V 27 km/h	00:20:22.6	271		
10.030	0.074		Camino Camino x Camino	6.006
	00:20:32.4	272		
10.372	0.342		Camino Camino x Camino	5.664
V 30 km/h	00:21:18.0	273		
10.480	0.108		Camino META TR 11 Camino x Carrtera (LP215)	5.556
E 11min	00:21:31.0	274		

NEXT: 0.143 !!!







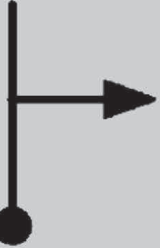
Distancia	Tiempo	Promedio
16.036	00h33'	29.2

DISTANCIA		DIRECCIÓN	INFORMACIÓN	DIST. REG.
TOTAL	PARCIAL			
10.623	0.143	 275	LP215  PRECAUCIÓN SEMÁFORO	5.413
11.785	1.162	 276	LP215 DIRECCIÓN LAS MANCHAS LP215 x Carretera	4.251
15.751	3.966	 277	Carretera NO ENTRAR EN LA ROTONDA	0.285
15.786	0.035	 278	Carretera Carretera x Carretera (LP213)	0.250
15.925	0.139	 279	LP213 INCORPORARSE A CARRIL IZQUIERDO PARA GIRO	0.111






Distancia	Tiempo	Promedio
16.036	00h33'	29.2

DISTANCIA		DIRECCIÓN	INFORMACIÓN	DIST. REG.
TOTAL	PARCIAL			
15.977	0.052	 280	LP213 LP213 x Camino	0.059
16.036	0.059	 281	Camino FIN SECTOR 13 FRENTE PALMERA ANTES MURO PIEDRA 	0.000
16.036 0.000	0.000 0.000	  282	Camino SALIDA TR 12 FRENTE PALMERA ANTES MURO DE PIEDRA 	0.000 14.495


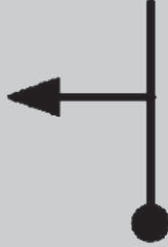
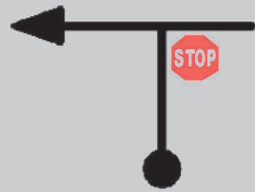


Distancia	Tiempo	Promedio
14.495	00h29'	30.0

DISTANCIA		DIRECCIÓN	INFORMACIÓN	DIST. REG.
TOTAL	PARCIAL			
0.000	0.000	 	Camino SALIDA TR 12 FRENTE PALMERA ANTES MURO DE PIEDRA 	14.495
V 25 km/h	00:00:00.0	282		
0.015	0.015		Camino Camino x Camino	14.480
	00:00:02.1	283		
0.320	0.305		Camino CAMBIO DE MEDIA EN LA DISTANCIA	14.175
V 30 km/h	00:00:46.0	284		
0.993	0.673		Camino	13.502
V 25 km/h	00:02:06.8	285		
1.109	0.116		Camino	13.386
V 27 km/h	00:02:23.5	286		






Distancia	Tiempo	Promedio
14.495	00h29'	30.0

DISTANCIA		DIRECCIÓN	INFORMACIÓN	DIST. REG.
TOTAL	PARCIAL			
2.521	1.412		Camino Camino x Carretera	11.974
	00:05:31.8	287		
2.780	0.259		Carretera CAMBIO DE MEDIA EN LA DISTANCIA	11.715
V 30 km/h	00:06:06.3	288		
3.058	0.278		Carretera Carretera x Carretera	11.437
V 29 km/h	00:06:39.7	289		
3.277	0.219		Carretera	11.218
	00:07:06.8	290		
4.143	0.866		Carretera Carretera x Carretera (LP2)	10.352
V 49 km/h	00:08:54.3	291		








Distancia	Tiempo	Promedio
14.495	00h29'	30.0

DISTANCIA		DIRECCIÓN	INFORMACIÓN	DIST. REG.
TOTAL	PARCIAL			
5.176	1.033		Carretera !! Carretera x Camino Tamanca	9.319
V 30 km/h	00:10:10.2	292		
5.458	0.282		Camino Tamanca Camino Tamanca x Camino	9.037
V 23 km/h	00:10:44.1	293		
6.239	0.781		Camino Camino x Camino	8.256
V 28 km/h	00:12:46.3	294		
6.320	0.081		Camino	8.175
	00:12:56.7	295		
6.450	0.130		Camino	8.045
	00:13:13.5	296		




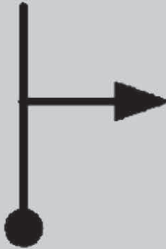



Distancia	Tiempo	Promedio
14.495	00h29'	30.0

DISTANCIA		DIRECCIÓN	INFORMACIÓN	DIST. REG.
TOTAL	PARCIAL			
6.690	0.240		Camino	7.805
	00:13:44.3	297		
6.761	0.071		Camino	7.734
V 30 km/h	00:13:53.4	298	Camino x Camino	
7.043	0.282		Camino	7.452
V 35 km/h	00:14:27.3	299		
7.743	0.700		Camino	6.752
V 25 km/h	00:15:39.3	300	CAMBIO DE MEDIA EN LA DISTANCIA	
7.990	0.247		Carretera	6.505
V 49 km/h	00:16:14.8	301	Carretera x Carretera (LP2)	






Distancia	Tiempo	Promedio
14.495	00h29'	30.0

DISTANCIA		DIRECCIÓN	INFORMACIÓN	DIST. REG.
TOTAL	PARCIAL			
8.780	0.790		LP2 META TR 12 EN PRINCIPIO CARRIL LENTO	5.715
E 12min	00:17:12.9	302		
11.020	2.240		LP2 TIERRA (200 mts)	3.475
		303		
14.457	3.437		LP2  HACIA PARADA DE BUS	0.038
		304		
14.495	0.038		LP2 FIN SECTOR 14 CIRCULAR HASTA PRINCIPIO VALLA DE MADERA	0.000
		305		
14.495	0.000		LP2  SALIDA TR 13 PRINCIPIO VALLA DE MADERA	0.000
0.000	0.000	306		18.799






Distancia	Tiempo	Promedio
18.799	00h32'	35.2

DISTANCIA		DIRECCIÓN	INFORMACIÓN	DIST. REG.
TOTAL	PARCIAL			
0.000	0.000		LP2 	18.799
V 49 km/h	00:00:00.0	306		
5.300	5.300		LP2 CAMBIO DE MEDIA EN LA DISTANCIA	13.499
V 45 km/h	00:06:29.3	307		
5.580	0.280		LP2  LP2 x Calle	13.219
V 28 km/h	00:06:51.7	308		
5.852	0.272		Calle 2ª SALIDA	12.947
	00:07:26.7	309		
6.017	0.165		Calle Calle x Carretera (LP209)	12.782
V 48 km/h	00:07:47.9	310		

Distancia	Tiempo	Promedio
18.799	00h32'	35.2

DISTANCIA		DIRECCIÓN	INFORMACIÓN	DIST. REG.
TOTAL	PARCIAL			
7.967	1.950		LP209 2ª SALIDA LP209 x LP2091	10.832
V 40 km/h	00:10:14.2	311		
8.628	0.661		LP2091 ! LP2091 x Camino	10.171
V 25 km/h	00:11:13.7	312		
9.513	0.885		Camino Camino x Camino	9.286
V 35 km/h	00:13:21.1	313		
9.739	0.226		Camino	9.060
V 25 km/h	00:13:44.4	314		
10.423	0.684		Camino Camino x Calle	8.376
	00:15:22.8	315		

Distancia	Tiempo	Promedio
18.799	00h32'	35.2





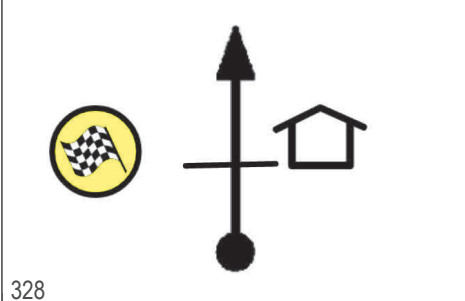

DISTANCIA		DIRECCIÓN	INFORMACIÓN	DIST. REG.
TOTAL	PARCIAL			
10.465	0.042		Calle	8.334
	00:15:28.9	316		
10.550	0.085		Calle	8.249
V 28 km/h	00:15:41.1	317	Calle x Camino	
10.994	0.444		Camino	7.805
	00:16:38.2	318	PRECAUCIÓN CURVA DERECHA	
11.673	0.679		Camino	7.126
	00:18:05.5	319		
12.213	0.540		Camino	6.586
V 25 km/h	00:19:14.9	320		

NEXT: 0.015 !!!











Distancia	Tiempo	Promedio
18.799	00h32'	35.2

DISTANCIA		DIRECCIÓN	INFORMACIÓN	DIST. REG.
TOTAL	PARCIAL			
12.228	0.015		Camino	6.571
	00:19:17.1	321		
12.477	0.249		Camino	6.322
V 45 km/h	00:19:53.0	322	Camino x Carretera (LP207)	
X.XX	X.XX		LP207 	X.XX
V 40 km/h	XX:XX:XX	323	CAMBIO DE MEDIA EN LA REFERENCIA	
X.XX	X.XX		LP207 	X.XX
V 44 km/h	XX:XX:XX	324	CAMBIO DE MEDIA EN LA REFERENCIA	
X.XX	X.XX		LP207 	X.XX
V 40 km/h	XX:XX:XX	325	CAMBIO DE MEDIA EN LA REFERENCIA	



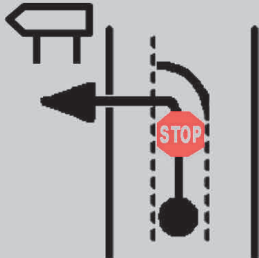


Distancia	Tiempo	Promedio
18.799	00h32'	35.2

DISTANCIA		DIRECCIÓN	INFORMACIÓN	DIST. REG.
TOTAL	PARCIAL			
17.554	X.XX		LP207 META TR 13  LÍNEA DETENCIÓN EN EL SUELO LP207 x Carretera (LP2)	1.245
E 5min	00:26:47.7	326		
18.799	1.245		LP2 FIN SECTOR 15  ESQUINA FINAL CASA "LOS CAMINEROS"	0.000
18.799	0.000		LP2 SALIDA TR 14  FRENTE ESQUINA CASA "LOS CAMINEROS"	0.000
0.000	0.000	328		35.320


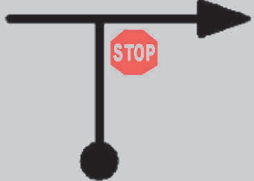
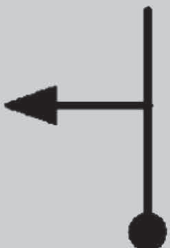


Distancia	Tiempo	Promedio
35.320	01h00'	35.3

DISTANCIA		DIRECCIÓN	INFORMACIÓN	DIST. REG.
TOTAL	PARCIAL			
0.000	0.000		LP2 	35.320
V 49 km/h	00:00:00.0	328	LP2	
4.126	4.126		!! LP2 x Camino	31.194
V 25 km/h	00:05:03.1	329	Camino	
4.810	0.684		 PRECAUCIÓN RESALTO	30.510
	00:06:41.6	330	Camino	
4.886	0.076	 	Camino x Carretera	30.434
V 37 km/h	00:06:52.5	331	Carretera	
5.351	0.465		CAMBIO DE MEDIA EN LA DISTANCIA   RESALTO EN 5.479	29.969
V 30 km/h	00:07:37.8	332		








Distancia	Tiempo	Promedio
35.320	01h00'	35.3

DISTANCIA		DIRECCIÓN	INFORMACIÓN	DIST. REG.
TOTAL	PARCIAL			
5.735	0.384		Carretera Carretera x Carretera (LP2)	29.585
V 49 km/h	00:08:23.8	333		
6.540	0.805		LP2	28.780
V 40 km/h	00:09:23.0	334		
6.673	0.133		LP2 LP206 TIGALATE MAZO LP2 x LP206	28.647
	00:09:35.0	335		
7.370	0.697		LP206 ! BAJOS LP206 x Camino	27.950
V 22 km/h	00:10:37.7	336		
7.578	0.208		Camino CAMBIO DE MEDIA EN LA DISTANCIA	27.742
V 30 km/h	00:11:11.7	337		

Distancia	Tiempo	Promedio
35.320	01h00'	35.3

DISTANCIA		DIRECCIÓN	INFORMACIÓN	DIST. REG.
TOTAL	PARCIAL			
7.830	0.252		Camino	27.490
	00:11:42.0	338		
8.541	0.711		! RESALTO EN 8.071 RESALTO EN 8.221 Camino x Carretera (LP206)	26.779
V 45 km/h	00:13:07.3	339		
8.880	0.339		LP206 LP206 x Carretera	26.440
V 44 km/h	00:13:34.4	340		
9.257	0.377		Carretera CAMBIO DE MEDIA EN LA DISTANCIA	26.063
V 30 km/h	00:14:05.3	341		
9.576	0.319		Carretera	25.744
	00:14:43.5	342		





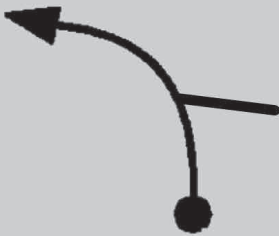
Distancia	Tiempo	Promedio
35.320	01h00'	35.3

DISTANCIA		DIRECCIÓN	INFORMACIÓN	DIST. REG.
TOTAL	PARCIAL			
9.664	0.088		LP2  PRECAUCIÓN TIERRA CAMBIO DE MEDIA EN LA DISTANCIA	25.656
V 15 km/h	00:14:54.1	343		
9.823	0.159		LP2  LP2 x Camino	25.497
V 20 km/h	00:15:32.3	344		
10.155	0.332		Camino	25.165
V 30 km/h	00:16:32.0	345		
10.551	0.396		Camino	24.769
	00:17:19.5	346		
10.770	0.219		Camino Camino x Carretera (LP2)	24.550
V 49 km/h	00:17:45.8	347		


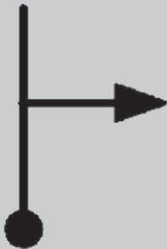
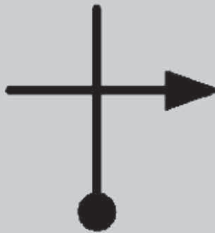


Distancia	Tiempo	Promedio
35.320	01h00'	35.3

DISTANCIA		DIRECCIÓN	INFORMACIÓN	DIST. REG.
TOTAL	PARCIAL			
11.520	0.750		LP2 LP2 x Camino Tiguerorte	23.800
V 38 km/h	00:18:40.9	348		
12.691	1.171		Camino Tiguerorte Cno. Tiguerorte x Carretera (LP206)	22.629
V 45 km/h	00:20:31.9	349		
14.616	1.925		LP206 LP206 x Camino	20.704
V 30 km/h	00:23:05.9	350		
14.928	0.312		Camino	20.392
V 28 km/h	00:23:43.3	351		
14.974	0.046		Camino	20.346
	00:23:49.2	352		

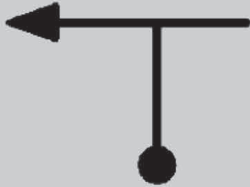

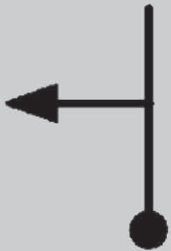


Distancia	Tiempo	Promedio
35.320	01h00'	35.3

DISTANCIA		DIRECCIÓN	INFORMACIÓN	DIST. REG.
TOTAL	PARCIAL			
15.090	0.116 00:24:04.1	 353	Camino	20.230
15.364	0.274 00:24:39.3	 354	Camino	19.956
15.803	0.439 V 15 km/h 00:25:35.8	 355	Camino CAMBIO DE MEDIA EN LA DISTANCIA !! CEMENTO	19.517
15.828	0.025 V 28 km/h 00:25:41.8	 356	Camino CAMBIO DE MEDIA EN LA DISTANCIA	19.492
15.890	0.062 00:25:49.8	 357	Camino	19.430






Distancia	Tiempo	Promedio
35.320	01h00'	35.3

DISTANCIA		DIRECCIÓN	INFORMACIÓN	DIST. REG.
TOTAL	PARCIAL			
16.033	0.143		Camino	19.287
	00:26:08.1	358		
16.130	0.097		Camino	19.190
	00:26:20.6	359	Camino x Camino	
16.329	0.199		Camino	18.991
V 30 km/h	00:26:46.2	360	Camino x Camino	
16.795	0.466		Camino	18.525
V 48 km/h	00:27:42.1	361	Camino x Carretera (LP206)	
17.781	0.986		LP206	17.539
V 28 km/h	00:28:56.1	362	LP206 x Camino	

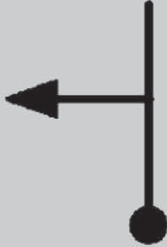
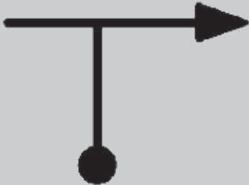



Distancia	Tiempo	Promedio
35.320	01h00'	35.3

DISTANCIA		DIRECCIÓN	INFORMACIÓN	DIST. REG.
TOTAL	PARCIAL			
18.585	0.804		Camino Camino x Carretera	16.735
V 40 km/h	00:30:39.4	363		
20.170	1.585		Carretera Carretera x Carretera (LP206)	15.150
V 48 km/h	00:33:02.1	364		
21.282	1.112		LP206 LP206 x Camino	14.038
V 32 km/h	00:34:25.5	365		
21.664	0.382		Camino	13.656
V 30 km/h	00:35:08.5	366		
21.713	0.049		Camino	13.607
	00:35:14.4	367		


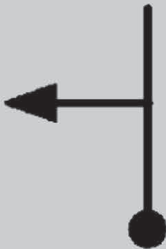
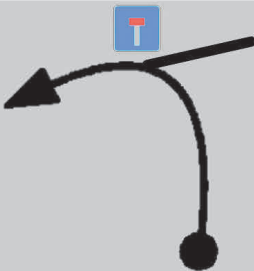
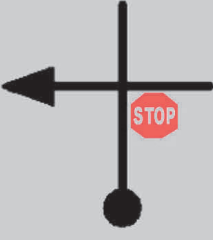

Distancia	Tiempo	Promedio
35.320	01h00'	35.3

DISTANCIA		DIRECCIÓN	INFORMACIÓN	DIST. REG.
TOTAL	PARCIAL			
22.677	0.964		Camino	12.643
V 30 km/h	00:37:10.0		368	
23.615	0.938		Carretera	11.705
V 40 km/h	00:39:02.6		369	
23.806	0.191		LP206	11.514
	00:39:19.8		370	
X.XX	X.XX	LP208 	LP208	X.XX
V 46 km/h	XX:XX:XX		371	
X.XX	X.XX		LP208	X.XX
V 40 km/h	XX:XX:XX		372	





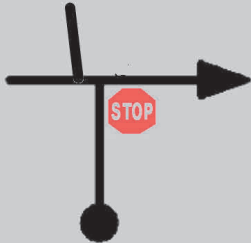


Distancia	Tiempo	Promedio
35.320	01h00'	35.3

DISTANCIA		DIRECCIÓN	INFORMACIÓN	DIST. REG.
TOTAL	PARCIAL			
25.885	X.XX		LP208 LP208 x Camino la Mayata	9.435
V 28 km/h	00:42:12.8	373		
26.450	0.565		Camino la Mayata Camino la Mayata x Camino	8.870
V 25 km/h	00:43:25.4	374		
26.572	0.122		Camino	8.748
	00:43:43.0	375		
26.890	0.318		Camino Camino x Camino	8.430
V 30 km/h	00:44:28.8	376		
27.124	0.234		Camino Camino x Carretera (LP2)	8.196
V 47 km/h	00:44:56.9	377		







Distancia	Tiempo	Promedio
35.320	01h00'	35.3

DISTANCIA		DIRECCIÓN	INFORMACIÓN	DIST. REG.
TOTAL	PARCIAL			
27.851	0.727		LP2 LP2 x Carretera (LP2052)	7.469
V 30 km/h	00:45:52.6	378		
27.900	0.049		LP2052 LP2052 x Camino	7.420
	00:45:58.4	379		
27.989	0.089		Camino ! ENTRAR POR VÍA SEÑALIZADA "SIN SALIDA" Camino x Camino	7.331
	00:46:09.1	380		
28.349	0.360		Camino Camino x Camino	6.971
	00:46:52.3	381		
28.487	0.138		Camino Camino x Carretera (LP205)	6.833
V 48 km/h	00:47:08.9	382		







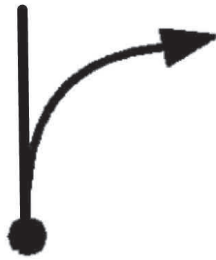


Distancia	Tiempo	Promedio
35.320	01h00'	35.3

DISTANCIA		DIRECCIÓN	INFORMACIÓN	DIST. REG.
TOTAL	PARCIAL			
29.170	0.683		LP205  LP205 x LP2	6.150
	00:48:00.1	383		
30.175	1.005		LP2 LP2 x Camino	5.145
V 30 km/h	00:49:15.5	384		
30.511	0.336		Camino Camino x Carretera	4.809
	00:49:55.8	385		
30.965	0.454		Carretera Carretera x Carretera (LP2)	4.355
V 44 km/h	00:50:50.3	386		
31.468	0.503		LP2  MUY CERRADO LP2 x Camino	3.852
V 23 km/h	00:51:31.4	387		

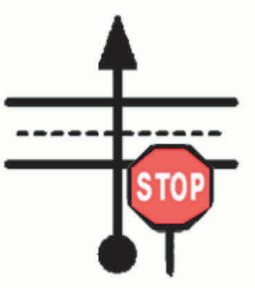

Distancia	Tiempo	Promedio
35.320	01h00'	35.3

DISTANCIA		DIRECCIÓN	INFORMACIÓN	DIST. REG.
TOTAL	PARCIAL			
31.633	0.165		Camino	3.687
V 30 km/h	00:51:57.3	388	Camino x Carretera	
31.735	0.102		Carretera	3.585
	00:52:09.5	389		
31.825	0.090		Carretera	3.495
	00:52:20.3	390		
32.003	0.178		Carretera	3.317
	00:52:41.7	391		
32.025	0.022		Carretera META TR 14	3.295
E 7min	00:52:44.3	392	EN LA SEÑAL 	

Distancia	Tiempo	Promedio
35.320	01h00'	35.3

DISTANCIA		DIRECCIÓN	INFORMACIÓN	DIST. REG.
TOTAL	PARCIAL			
32.378	0.353	 393	Carretera Carretera x Carretera (LP2)	2.942
32.535	0.157	 394	LP2   LP2 x LP203	2.785
33.045	0.510	 395	LP203  LP203 x Carretera (LP5)	2.275
33.970	0.925	 396	LP5  DIRECCIÓN LOS CANCAJOS LP5 x Vía	1.350
34.030	0.060	 397	Vía	1.290

Distancia	Tiempo	Promedio
35.320	01h00'	35.3

DISTANCIA		DIRECCIÓN	INFORMACIÓN	DIST. REG.
TOTAL	PARCIAL			
34.044	0.014	 <p>398</p>	<p>Vía</p> <p>!!</p> <p>PRECAUCIÓN CRUCE LP 5</p> <p>Vía x Carretera (LP201)</p>	1.276
35.320	1.276	 <p>399</p>	<p>LP201</p> <p>FIN 1ª ETAPA</p> <p>!!</p> <p>SEGUIR INDICACIONES PARA ENTRAR AL APARCAMIENTO</p>	0.000