
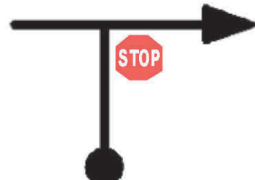

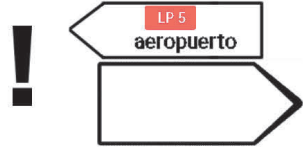





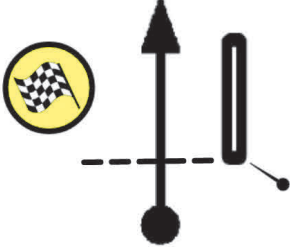



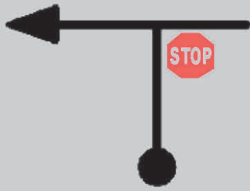



Distancia	Tiempo	Promedio
2.286	00h08'	17.1

DISTANCIA		DIRECCIÓN	INFORMACIÓN	DIST. REG.
TOTAL	PARCIAL			
0.000	0.000		Aparcamiento Los Cancajos SALIDA 1ª ETAPA LÍNEA DETENCIÓN CEDA EL PASO Aparcamiento x Calle	2.286
E 8min	00:00:00.0	1		
0.014	0.014		Calle Calle x Carretera (LP201)	2.272
		2		
1.219	1.205		LP201  LP201 x Dirección LP5	1.067
		3		
1.308	0.089		LP 5 !	0.978
		4		
1.922	0.614		LP5 LP5 x Camino	0.364
		5		

Distancia	Tiempo	Promedio
2.286	00h08'	17.1

DISTANCIA		DIRECCIÓN	INFORMACIÓN	DIST. REG.
TOTAL	PARCIAL			
2.026	0.104	6 	Camino	0.260
2.286	0.260	7 	Camino FIN SECTOR 1  EN SEGUNDO POSTE DE MADERA	0.000
2.286 0.000	0.000 0.000	8 	Camino SALIDA TR 1 EN SEGUNDO POSTE DE MADERA	0.000 11.027



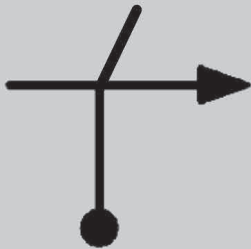

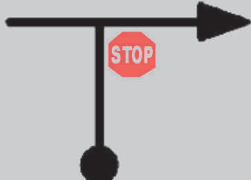
Distancia	Tiempo	Promedio
11.027	00h23'	28.8

DISTANCIA		DIRECCIÓN	INFORMACIÓN	DIST. REG.
TOTAL	PARCIAL			
0.000	0.000		Camino SALIDA TR 1 EN SEGUNDO POSTE DE MADERA	11.027
V 30 km/h	00:00:00.0	8		
0.412	0.412		Camino Camino x Camino	10.615
	00:00:49.4	9		
0.766	0.354		Camino Camino x Camino	10.261
	00:01:31.9	10		
0.795	0.029		Camino Camino x Camino	10.232
	00:01:35.4	11		
1.025	0.230		Camino	10.002
	00:02:03.0	12		

Distancia	Tiempo	Promedio
11.027	00h23'	28.8

DISTANCIA		DIRECCIÓN	INFORMACIÓN	DIST. REG.
TOTAL	PARCIAL			
1.312	0.287 00:02:37.4	13 	Camino	9.715
1.556	0.244 00:03:06.7	14 	Camino Camino x Camino	9.471
1.936	0.380 00:03:52.3	15 	Camino Camino x Carretera (LP2)	9.091
V 45 km/h	00:04:14.3	16 	LP2 LP2 x Camino	8.816
2.211	0.275 00:04:45.2	17 	Camino	8.558








Distancia	Tiempo	Promedio
11.027	00h23'	28.8

DISTANCIA		DIRECCIÓN	INFORMACIÓN	DIST. REG.
TOTAL	PARCIAL			
2.547	0.078		Camino	8.480
V 25 km/h	00:04:54.6	18		
2.937	0.390		Camino	8.090
V 28 km/h	00:05:50.8	19		
3.079	0.142		Camino	7.948
V 30 km/h	00:06:09.0	20	Camino x Camino el Arenero	
3.476	0.397		Camino el Arenero	7.551
	00:06:56.6	21	Cno. el Arenero x Cno. el Linar	
4.476	1.000		Camino El Linar	6.551
V 46 km/h	00:08:56.6	22	Camino El Linar x Carretera (LP206)	


Distancia	Tiempo	Promedio
11.027	00h23'	28.8

DISTANCIA		DIRECCIÓN	INFORMACIÓN	DIST. REG.
TOTAL	PARCIAL			
X.XX	X.XX		LP206 CAMBIO DE MEDIA EN LA REFERENCIA	X.XX
V 45 km/h	XX:XX:XX	23		
X.XX	X.XX		LP206 CAMBIO DE MEDIA EN LA REFERENCIA	X.XX
V 44 km/h	XX:XX:XX	24		
4.638	X.XX		LP206 LP206 x LP202	6.389
	00:09:09.7	25		
X.XX	X.XX		LP202 CAMBIO DE MEDIA EN LA REFERENCIA	X.XX
V 43 km/h	XX:XX:XX	26		
X.XX	X.XX		LP202 CAMBIO DE MEDIA EN LA REFERENCIA	X.XX
V 48 km/h	XX:XX:XX	27		






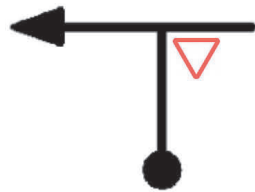
Distancia	Tiempo	Promedio
11.027	00h23'	28.8

DISTANCIA		DIRECCIÓN	INFORMACIÓN	DIST. REG.
TOTAL	PARCIAL			
7.200	X.XX		LP202 CAMBIO DE MEDIA EN LA DISTANCIA	3.827
V 44 km/h	00:12:36.3	28		
8.670	1.470	 	LP202 META TR1 EN SEÑAL 	2.357
E 8min	00:14:36.5	29		
10.541	1.871		LP202 LP202 x LP101	0.486
		30		
10.666	0.125		LP101	0.361
		31		
10.874	0.208		LP101	0.153
		32		



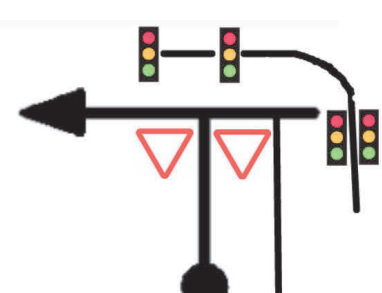







Distancia	Tiempo	Promedio
11.027	00h23'	28.8


DISTANCIA		DIRECCIÓN	INFORMACIÓN	DIST. REG.
TOTAL	PARCIAL			
11.027	0.153	33 	LP101 FIN SECTOR 2 FRENTE A PAPELERA PLAZA IGLESIA 	0.000
11.027 0.000	0.000 0.000	34 	LP101 RECOGER TABLA SALIDA TR 2 FRENTE A PAPELERA PLAZA IGLESIA 	0.000 14.658

Distancia	Tiempo	Promedio
14.658	00h27'	32.6

DISTANCIA		DIRECCIÓN	INFORMACIÓN	DIST. REG.
TOTAL	PARCIAL			
0.000	0.000		LP101 RECOGER TABLA SALIDA TR 2  FRENTE A PAPELERA PLAZA IGLESIA	14.658
	00:00:00.0			
0.077	0.077		LP101	14.581
7.230	7.153		LP101 META TR2 EN LA DISTANCIA	7.428
E 16min	00:10:31.5			
7.586	0.356		LP101	7.072
7.620	0.034		LP101	7.038

Distancia	Tiempo	Promedio
14.658	00h27'	32.6

DISTANCIA		DIRECCIÓN	INFORMACIÓN	DIST. REG.
TOTAL	PARCIAL			
7.760	0.140	39 	LP101  MANTENERSE EN CARRIL IZQUIERDO	6.898
7.867	0.107	40 	LP101 PUNTO DE MEDICIÓN  LP101 x LP1	6.791
9.102	1.235	41 	LP1  NO ENTRAR EN LA ROTONDA	5.556
14.550	5.448	42 	LP1  LP1 x Calle Rivera	0.108
14.658	0.108	43 	Calle Rivera FIN SECTOR 3  EN PRINCIPIO DE VALLA	0.000



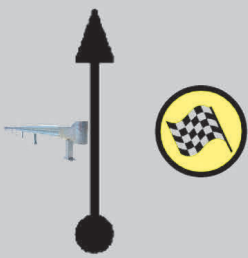




4ª CLÁSICA TABURIENTE

Distancia	Tiempo	Promedio
14.658	00h27'	32.6


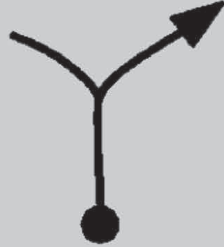



DISTANCIA		DIRECCIÓN	INFORMACIÓN	DIST. REG.
TOTAL	PARCIAL			
14.658	0.000		Camino SALIDA TR 3 PRINCIPIO DE VALLA	0.000
0.000	0.000			12.053

44










Distancia	Tiempo	Promedio
12.053	00h22'	32.9

DISTANCIA		DIRECCIÓN	INFORMACIÓN	DIST. REG.
TOTAL	PARCIAL			
0.000	0.000		Camino SALIDA TR 3 PRINCIPIO DE VALLA	12.053
V 20 km/h	00:00:00.0	44		
0.027	0.027		Calle Rivera !! PRECAUCIÓN	12.026
V 49 km/h	00:00:04.8	45	C/ Rivera x Carretera (LP1)	
1.135	1.108		LP1 !!!	10.918
V 42 km/h	00:01:26.2	46	LP1 x LP102	
2.670	1.535		LP102 CAMBIO DE MEDIA EN LA DISTANCIA	9.383
V 40 km/h	00:03:37.8	47		
5.000	2.330		LP102 CAMBIO DE MEDIA EN LA DISTANCIA	7.053
V 45 km/h	00:07:07.5	48		

Distancia	Tiempo	Promedio
12.053	00h22'	32.9

DISTANCIA		DIRECCIÓN	INFORMACIÓN	DIST. REG.
TOTAL	PARCIAL			
6.800	1.800		LP102 CAMBIO DE MEDIA EN LA DISTANCIA	5.253
V 35 km/h	00:09:31.5	49		
7.129	0.329		LP102	4.924
	00:10:05.3	50		
7.325	0.196		LP102 CAMBIO DE MEDIA EN LA DISTANCIA	4.728
V 45 km/h	00:10:25.5	51		
8.260	0.935		LP102 CAMBIO DE MEDIA EN LA DISTANCIA	3.793
V 42 km/h	00:11:40.3	52		
9.384	1.124		LP102 LP102 x Camino	2.669
V 38 km/h	00:13:16.6	53		






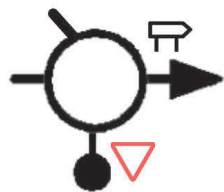

Distancia	Tiempo	Promedio
12.053	00h22'	32.9

DISTANCIA		DIRECCIÓN	INFORMACIÓN	DIST. REG.
TOTAL	PARCIAL			
10.950	1.566		Camino CAMBIO DE MEDIA EN LA DISTANCIA	1.103
V 30 km/h	00:15:45.0		54	
11.103	0.153		Camino META TR 3 EN LA DISTANCIA  DAR PREFERENCIA A LOS COCHES QUE SUBEN EN TRAMO	0.950
E 6min	00:16:03.3		55	
12.000	0.897		Camino FIN SECTOR 3 APARCAMIENTO PLAYA NOGALES SEGUIR INSTRUCCIONES	0.053
			56	
12.053	0.053		Camino FIN SECTOR 4 EN IMBORNAL APARCAMIENTO PLAYA NOGALES SEGUIR INSTRUCCIONES	0.000
			57	
12.053	0.000	 	Camino SALIDA TR 4   EN IMBORNAL	0.000
0.000	0.000		58	14.373

Distancia	Tiempo	Promedio
14.373	00h22'	39.2

DISTANCIA		DIRECCIÓN	INFORMACIÓN	DIST. REG.
TOTAL	PARCIAL			
0.000	0.000		Camino SALIDA TR 4 	14.373
V 30 km/h	00:00:00.0	58		
0.770	0.770		Camino CAMBIO DE MEDIA EN LA DISTANCIA	13.603
V 36 km/h	00:01:32.4	59		
1.250	0.480		Camino CAMBIO DE MEDIA EN LA DISTANCIA	13.123
V 38 km/h	00:02:20.4	60		
2.499	1.249		Camino Camino x Carretera (LP102)	11.874
V 46 km/h	00:04:18.7	61		
4.600	2.101		LP102 CAMBIO DE MEDIA EN LA DISTANCIA	9.773
V 40 km/h	00:07:03.1	62		







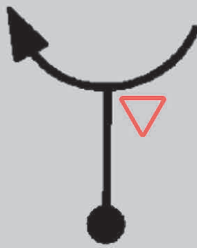
Distancia	Tiempo	Promedio
14.373	00h22'	39.2

DISTANCIA		DIRECCIÓN	INFORMACIÓN	DIST. REG.
TOTAL	PARCIAL			
5.364	0.764		LP102 META TR 4 LÍNEA DETENCIÓN STOP 	9.009
E 14min	00:08:11.9	63		
5.480	0.116		LP102	8.893
		64		
5.585	0.105		LP102	8.788
		65		
5.666	0.081		LP102	8.707
		66		
5.698	0.032		LP102  1ª SALIDA LP102 x LP1	8.675
		67		


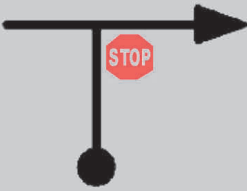



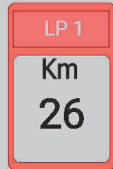
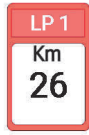
Distancia	Tiempo	Promedio
14.373	00h22'	39.2

DISTANCIA		DIRECCIÓN	INFORMACIÓN	DIST. REG.
TOTAL	PARCIAL			
14.373	8.675		LP1 FIN SECTOR 5  EN PUNTA DE VALLAS, ANTES DEL HITO	0.000
		68		
14.373	0.000		LP1 SALIDA TR 5 EN PUNTA DE VALLAS, ANTES DEL HITO 	0.000
0.000	0.000	69	15.937	







Distancia	Tiempo	Promedio
15.937	00h34'	28.1

DISTANCIA		DIRECCIÓN	INFORMACIÓN	DIST. REG.
TOTAL	PARCIAL			
0.000	0.000		LP1 SALIDA TR 5 EN PUNTA DE VALLAS, ANTES DEL HITO 	15.937
V 49,9	00:00:00.0	69		
1.142	1.142		LP1  SAN ANDRÉS Charco Azul Puerto Espíndola LP1 x LP104	14.795
V 40 km/h	00:01:22.3	70		
3.700	2.558		LP104 CAMBIO DE MEDIA EN LA DISTANCIA	12.237
V 30 km/h	00:05:12.6	71		
3.900	0.200		LP104 CAMBIO DE MEDIA EN LA DISTANCIA	12.037
V 40 km/h	00:05:36.6	72		
4.513	0.613		LP104	11.424
V 39 km/h	00:06:31.7	73		



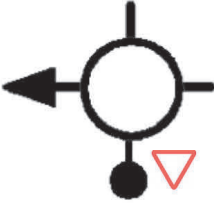
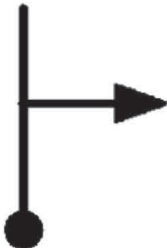



Distancia	Tiempo	Promedio
15.937	00h34'	28.1

DISTANCIA		DIRECCIÓN	INFORMACIÓN	DIST. REG.
TOTAL	PARCIAL			
6.410	1.897		LP104 CAMBIO DE MEDIA EN LA DISTANCIA	9.527
V 30 km/h	00:09:26.8	74		
7.049	0.639		LP104 LP104 x LP1	8.888
V 40 km/h	00:10:43.5	75		
7.290	0.241		LP1 CAMBIO DE MEDIA EN LA DISTANCIA	8.647
V 43 km/h	00:11:05.2	76		
X.XX	X.XX		LP1 CAMBIO DE MEDIA EN LA REFERENCIA 	X.XX
V 47 km/h	XX:XX:XX	77		
X.XX	X.XX		LP1 CAMBIO DE MEDIA EN LA REFERENCIA EN EL HITO 26 	X.XX
V 42 km/h	XX:XX:XX	78		

Distancia	Tiempo	Promedio
15.937	00h34'	28.1

DISTANCIA		DIRECCIÓN	INFORMACIÓN	DIST. REG.
TOTAL	PARCIAL			
9.944	X.XX		LP1 LP1 x Camino (LP107)	5.993
V 22 km/h	00:14:39.9	79		
10.387	0.443		LP107 LP107 x Lomo Rivero	5.550
V 23 km/h	00:15:52.4	80		
11.713	1.326		Lomo Rivero Lomo Rivero x Carretera (LP107)	4.224
V 38 km/h	00:19:20.0	81		
12.340	0.627		LP107 CAMBIO DE MEDIA EN LA DISTANCIA	3.597
V 42 km/h	00:20:19.4	82		
14.430	2.090		LP107 META TR 5 	1.507
E 11min	00:23:18.5	83		


Distancia	Tiempo	Promedio
15.937	00h34'	28.1

DISTANCIA		DIRECCIÓN	INFORMACIÓN	DIST. REG.
TOTAL	PARCIAL			
14.945	0.515	 84	LP107 LP107 x Calle Taburiente	0.992
15.145	0.200	 85	Calle Taburiente Calle Taburiente x Calle	0.792
15.176	0.031	 86	Calle Calle x Carretera (LP109)	0.761
15.760	0.584	 87	LP109  LP109 x Camino	0.177
15.865	0.105	 88	Camino 	0.072


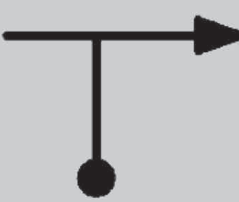
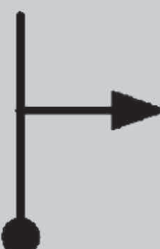

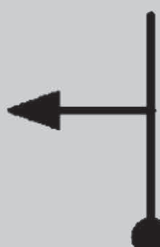


4ª CLÁSICA TABURIENTE


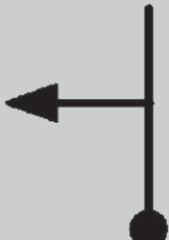


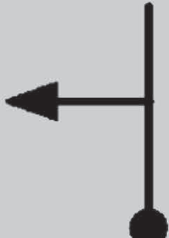
Distancia	Tiempo	Promedio
15.937	00h34'	28.1

DISTANCIA		DIRECCIÓN	INFORMACIÓN	DIST. REG.
TOTAL	PARCIAL			
15.937	0.072	 89	Explanada pavimento FIN SECTOR 6 EN UNIÓN PAVIMENTO CON ASFALTO	0.000
15.937 0.000	0.000 0.000	 90	Explanada pavimento SALIDA TR 6 EN UNIÓN PAVIMENTO CON ASFALTO Explanada pavimento x Camino	0.000 18.062

Distancia	Tiempo	Promedio
18.062	00h43'	25.2



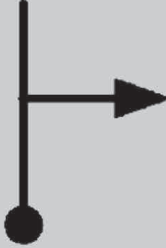
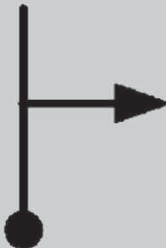
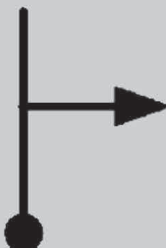
DISTANCIA		DIRECCIÓN	INFORMACIÓN	DIST. REG.
TOTAL	PARCIAL			
0.000	0.000		Explanada pavimento SALIDA TR 6 EN UNIÓN PAVIMENTO CON ASFALTO Explanada pavimento x Camino	18.062
V 25 km/h	00:00:00.0	90		
0.006	0.006		Camino	18.056
	00:00:00.8	91		
0.158	0.152		Camino Camino x Calle	17.904
V 30 km/h	00:00:22.7	92		
0.369	0.211		Calle Calle x Calle	17.693
	00:00:48.0	93		
0.483	0.114		Calle Calle x Calle	17.579
	00:01:01.7	94		

Distancia	Tiempo	Promedio
18.062	00h43'	25.2






DISTANCIA		DIRECCIÓN	INFORMACIÓN	DIST. REG.
TOTAL	PARCIAL			
0.722	0.239		Calle Calle x Calle	17.340
V 29 km/h	00:01:30.4	95		
0.803	0.081		Calle Calle x Calle	17.259
V 30 km/h	00:01:40.4	96		
0.974	0.171		Calle	17.088
	00:02:01.0	97		
1.094	0.120		Calle ! OJO REJILLA	16.968
V 25 km/h	00:02:15.4	98		
1.173	0.079		Calle Calle x Calle	16.889
V 32 km/h	00:02:26.7	99		

NEXT: 0.181 !!!







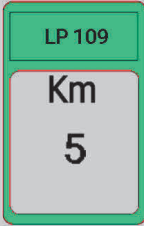


Distancia	Tiempo	Promedio
18.062	00h43'	25.2

DISTANCIA		DIRECCIÓN	INFORMACIÓN	DIST. REG.
TOTAL	PARCIAL			
1.354	0.181		Calle	16.708
V 26 km/h	00:02:47.1	100	Calle x Calle	
1.403	0.049		Calle	16.659
V 47 km/h	00:02:53.9	101	Calle x Carretera (LP109)	
1.596	0.193		LP109	16.466
V 30 km/h	00:03:08.7	102	LP109 x Camino	
1.665	0.069		Camino	16.397
	00:03:16.9	103	Camino x Camino	
1.682	0.017		Camino	16.380
V 36 km/h	00:03:19.0	104	Camino x Calle	










Distancia	Tiempo	Promedio
18.062	00h43'	25.2

DISTANCIA		DIRECCIÓN	INFORMACIÓN	DIST. REG.
TOTAL	PARCIAL			
1.896	0.214		Calle Calle x Calle	16.166
V 28 km/h	00:03:40.4	105		
2.090	0.194		Calle Calle x Calle	15.972
	00:04:05.3	106		
2.178	0.088		Calle	15.884
	00:04:16.6	107		
2.202	0.024		Calle Calle x Camino	15.860
	00:04:19.7	108		
2.283	0.081		Camino Camino x Carretera (LP109)	15.779
V 48 km/h	00:04:30.1	109		





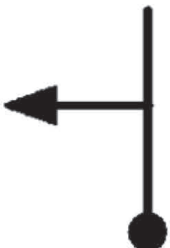



Distancia	Tiempo	Promedio
18.062	00h43'	25.2

DISTANCIA		DIRECCIÓN	INFORMACIÓN	DIST. REG.
TOTAL	PARCIAL			
X.XX	X.XX		LP109 CAMBIO DE MEDIA EN LA REFERENCIA 	X.XX
V 30 km/h	XX:XX:XX	110		
X.XX	X.XX		LP109 CAMBIO DE MEDIA EN LA REFERENCIA 	X.XX
V 20 km/h	XX:XX:XX	111		
X.XX	X.XX		LP109 CAMBIO DE MEDIA EN LA REFERENCIA 	X.XX
V 25 km/h	XX:XX:XX	112		
X.XX	X.XX		LP109 CAMBIO DE MEDIA EN LA REFERENCIA 	X.XX
V 28 km/h	XX:XX:XX	113		
7.595	X.XX		LP109 CAMBIO DE MEDIA EN LA DISTANCIA	10.467
V 25 km/h	00:14:55.3	114		

Distancia	Tiempo	Promedio
18.062	00h43'	25.2

DISTANCIA		DIRECCIÓN	INFORMACIÓN	DIST. REG.
TOTAL	PARCIAL			
8.045	0.450		LP109 CAMBIO DE MEDIA EN LA DISTANCIA	10.017
V 28 km/h	00:16:00.1		115	
X.XX	X.XX		LP109 CAMBIO DE MEDIA EN LA REFERENCIA 	X.XX
V 30 km/h	XX:XX:XX		116	
X.XX	X.XX		LP109 CAMBIO DE MEDIA EN LA REFERENCIA 	X.XX
V 27 km/h	XX:XX:XX		117	
X.XX	X.XX		LP109 CAMBIO DE MEDIA EN LA REFERENCIA 	X.XX
V 30 km/h	XX:XX:XX		118	
X.XX	X.XX		LP109 CAMBIO DE MEDIA EN LA REFERENCIA 	X.XX
V 29 km/h	XX:XX:XX		119	

Distancia	Tiempo	Promedio
18.062	00h43'	25.2

DISTANCIA		DIRECCIÓN	INFORMACIÓN	DIST. REG.
TOTAL	PARCIAL			
X.XX	X.XX		LP109 CAMBIO DE MEDIA EN LA REFERENCIA 	X.XX
V 30 km/h	XX:XX:XX	120		
16.030	X.XX		LP109 META TR 6 LÍNEA DETENCIÓN EN EL SUELO  LP109 x LP1	2.032
E 10min	00:32:30.8	121		
17.599	1.569		LP1 DIRECCIÓN ROQUE FARO LP1 x Calle	0.463
		122		
17.764	0.165		Calle Calle x Calle	0.298
		123		
18.062	0.298		Calle FIN SECTOR 7 FAROLA A LA DERECHA EN APARCAMIENTO ANTES DE LA CARRETERA 	0.000
		124		








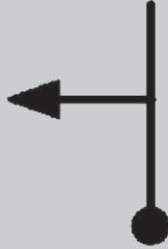

4ª CLÁSICA TABURIENTE

Distancia	Tiempo	Promedio
18.062	00h43'	25.2

DISTANCIA		DIRECCIÓN	INFORMACIÓN	DIST. REG.
TOTAL	PARCIAL			
18.062	0.000		<p>Calle</p> <p>SALIDA TR7</p> <p>FAROLA A LA DERECHA EN APARCAMIENTO ANTES DE LA CARRETERA</p>	0.000
0.000	0.000			26.238

125




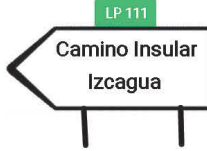



Distancia	Tiempo	Promedio
26.238	01h17'	20.4

DISTANCIA		DIRECCIÓN	INFORMACIÓN	DIST. REG.
TOTAL	PARCIAL			
0.000	0.000	 	Calle SALIDA TR7 FAROLA A LA DERECHA EN APARCAMIENTO ANTES DE LA CARRETERA 	26.238
V 20 km/h	00:00:00.0	125		
0.026	0.026		Calle	26.212
	00:00:04.6	126		
0.037	0.011		Calle	26.201
V 49 km/h	00:00:06.6	127	Calle x Carretera (LP1)	
3.513	3.476		LP1 !! PRECAUCIÓN BAJOS AL ENTRAR	22.725
V 28 km/h	00:04:22.0	128	LP1 x Camino	
4.382	0.869		Camino	21.856
	00:06:13.7	129		






Distancia	Tiempo	Promedio
26.238	01h17'	20.4

DISTANCIA		DIRECCIÓN	INFORMACIÓN	DIST. REG.
TOTAL	PARCIAL			
4.884	0.502		Camino !! OJO CEMENTO	21.354
	00:07:18.3		130	
4.905	0.021		Camino CAMBIO DE MEDIA EN LA DISTANCIA	21.333
V 30 km/h	00:07:21.0		131	
5.295	0.390		Camino	20.943
	00:08:07.8		132	
5.725	0.430		Camino Camino x Carretera (LP1)	20.513
V 46 km/h	00:08:59.4		133	
X.XX	X.XX		LP1 CAMBIO DE MEDIA EN LA REFERENCIA 	X.XX
V 40 km/h	XX:XX:XX		134	

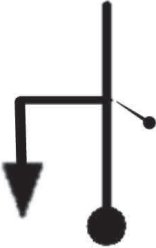

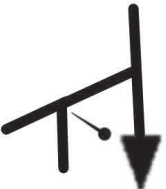
Distancia	Tiempo	Promedio
26.238	01h17'	20.4

DISTANCIA		DIRECCIÓN	INFORMACIÓN	DIST. REG.
TOTAL	PARCIAL			
X.XX	X.XX		LP1 CAMBIO DE MEDIA EN LA REFERENCIA 	X.XX
V 42 km/h	XX:XX:XX	135		
10.508	X.XX		LP1  LP1 x LP111	15.730
V 30 km/h	00:16:03.0	136		
16.685	6.177		LP111	9.553
V 25 km/h	00:28:24.3	137		
17.442	0.757		LP111	8.796
V 29 km/h	00:30:13.3	138		
19.074	1.632		LP111	7.164
	00:33:35.9	139		


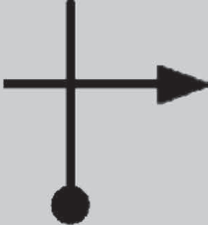



Distancia	Tiempo	Promedio
26.238	01h17'	20.4

DISTANCIA		DIRECCIÓN	INFORMACIÓN	DIST. REG.
TOTAL	PARCIAL			
20.440	1.366		LP111 CAMBIO DE MEDIA EN LA DISTANCIA	5.798
V 30 km/h	00:36:25.5	140		
21.877	1.437		LP111 META TR7 STOP LÍNEA DE DETENCIÓN EN EL SUELO LP111 x Carretera (LP1)	4.361
E 38min	00:39:17.9	141		
24.060	2.183		LP1 !!! POSIBILIDAD REPOSTAR	2.178
		142		
24.218	0.158		LP1 Casco Urbano mirador astronómico LP1 x Calle	2.020
		143		
24.552	0.334		Calle Calle x Calle (Avda. Los Almendros)	1.686
		144		






Distancia	Tiempo	Promedio
26.238	01h17'	20.4

DISTANCIA		DIRECCIÓN	INFORMACIÓN	DIST. REG.
TOTAL	PARCIAL			
26.137	1.585	 145	Avda. Los Almendros ENTRAR A LOS APARCAMIENTOS DEL MERCADILLO DE PUNTAGORDA Avda Los Almendros x Aparcamiento	0.101
26.238	0.101	 146	Aparcamiento FIN SECTOR 8 CIRCULAR HASTA EL FONDO PARA HACER CAMBIO DE SENTIDO DESCANSO !	0.000
26.238 0.000	0.000 0.000	 147	Aparcamiento Mercadillo Puntagorda SALIDA TR 8 EN FINAL APARCAMIENTO Aparcamiento x Avda. Los Almendros	0.000 15.736






Distancia	Tiempo	Promedio
15.736	00h33'	28.6

DISTANCIA		DIRECCIÓN	INFORMACIÓN	DIST. REG.
TOTAL	PARCIAL			
0.000	0.000		Aparcamiento Mercadillo Puntagorda SALIDA TR 8 EN FINAL APARCAMIENTO Aparcamiento x Avda. Los Almendros	15.736
V 28 km/h	00:00:00.0	147		
0.310	0.310		Calle Calle x Camino	15.426
V 25 km/h	00:00:39.8	148		
0.496	0.186		Camino Camino x Camino	15.240
V 20 km/h	00:01:06.6	149		
0.662	0.166		Camino	15.074
V 25 km/h	00:01:36.5	150		
0.903	0.241		Camino	14.833
V 30 km/h	00:02:11.2	151		





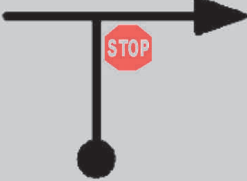

Distancia	Tiempo	Promedio
15.736	00h33'	28.6

DISTANCIA		DIRECCIÓN	INFORMACIÓN	DIST. REG.
TOTAL	PARCIAL			
2.324	1.421		Camino	13.412
	00:05:01.7	152		
2.851	0.527		Camino	12.885
V 29 km/h	00:06:04.9	153		
3.028	0.177		Camino	12.708
	00:06:26.9	154		
3.052	0.024		Camino	12.684
V 24 km/h	00:06:29.9	155		
3.320	0.268		Camino	12.416
V 26 km/h	00:07:10.1	156		

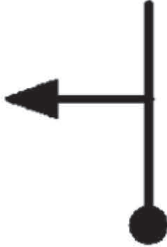







Distancia	Tiempo	Promedio
15.736	00h33'	28.6

DISTANCIA		DIRECCIÓN	INFORMACIÓN	DIST. REG.
TOTAL	PARCIAL			
3.536	0.216		Camino	12.200
V 30 km/h	00:07:40.0	157		
4.261	0.725		Camino	11.475
	00:09:07.0	158		
4.442	0.181		Camino	11.294
V 33 km/h	00:09:28.7	159		
5.224	0.782		Camino	10.512
V 33 km/h	00:10:54.0	160		
7.190	1.966		Camino	8.546
V 28 km/h	00:14:28.5	161	Camino x Calle	


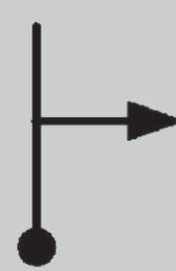



Distancia	Tiempo	Promedio
15.736	00h33'	28.6

DISTANCIA		DIRECCIÓN	INFORMACIÓN	DIST. REG.
TOTAL	PARCIAL			
7.340	0.150		Calle	8.396
V 30 km/h	00:14:47.8		CALLE x Carretera	
9.000	1.660		Carretera	6.736
V 36 km/h	00:18:07.0		CAMBIO DE MEDIA EN LA DISTANCIA	
10.000	1.000		Carretera	5.736
V 33 km/h	00:19:47.0		CAMBIO DE MEDIA EN LA DISTANCIA	
10.950	0.950		Carretera	4.786
V 35 km/h	00:21:30.6			
11.659	0.709		Carretera	4.077
E 10min	00:22:43.5		META TR 8  EN LÍNEA DETENCIÓN STOP EN EL SUELO Carretera x Carretera (LP1)	


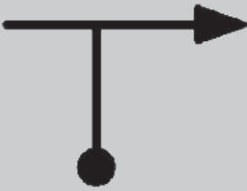





Distancia	Tiempo	Promedio
15.736	00h33'	28.6


DISTANCIA		DIRECCIÓN	INFORMACIÓN	DIST. REG.
TOTAL	PARCIAL			
15.432	3.773	 167	LP1  ENTRAR EN APARCAMIENTO CIRCULAR CON PRECAUCIÓN BODEGA VEGA NORTE LP1 x Aparcamiento	0.304
15.618	0.186	 168	Aparcamiento  MUY CERRADO Aparcamiento x Camino	0.118
15.736	0.118	 169	Camino FIN SECTOR 9  LÍNEA DISCONTÍNUA LÍMITE CARRETERA Camino x Carretera (LP1)	0.000
15.736 0.000	0.000 0.000	 170	Camino SALIDA TR 9  LÍNEA DISCONTÍNUA LÍMITE CARRETERA Camino x Carretera (LP1)	0.000 11.312

Distancia	Tiempo	Promedio
11.312	00h27'	25.1

DISTANCIA		DIRECCIÓN	INFORMACIÓN	DIST. REG.
TOTAL	PARCIAL			
0.000	0.000		Camino SALIDA TR 9 ----- LÍNEA DISCONTÍNUA LÍMITE CARRETERA Camino x Carretera (LP1)	11.312
V 48 km/h	00:00:00.0	170		
1.471	1.471		LP1 LP1 x Camino	9.841
V 30 km/h	00:01:50.3	171		
3.000	1.529		Camino CAMBIO DE MEDIA EN LA DISTANCIA	8.312
V 26 km/h	00:04:53.8	172		
4.479	1.479		Camino Camino x Camino	6.833
V 28 km/h	00:08:18.5	173		
5.121	0.642		Camino Camino x Camino	6.191
	00:09:41.1	174		


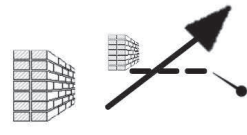
Distancia	Tiempo	Promedio
11.312	00h27'	25.1

DISTANCIA		DIRECCIÓN	INFORMACIÓN	DIST. REG.
TOTAL	PARCIAL			
5.548	0.427		Camino	5.764
V 24 km/h	00:10:36.0	175		
6.875	1.327		Camino Camino x Carretera (LP1)	4.437
V 45 km/h	00:13:55.0	176		
7.980	1.105		LP1 META TR 9 EN LA DISTANCIA	3.332
E 12min	00:15:23.4	177		
10.503	2.523		LP1  LP1x LP116	0.809
		178		
11.312	0.809		LP116 FIN SECTOR 10 EN PRINCIPIO 2º MURO A LA IZQUIERDA 	0.000
		179		




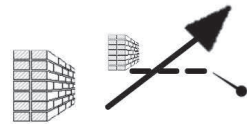




4ª CLÁSICA TABURIENTE

Distancia	Tiempo	Promedio
11.312	00h27'	25.1



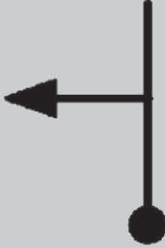


DISTANCIA		DIRECCIÓN	INFORMACIÓN	DIST. REG.
TOTAL	PARCIAL			
11.312	0.000		<p>LP116 SALIDA TR 10 EN PRINCIPIO 2º MURO A LA IZQUIERDA</p> 	0.000
0.000	0.000			30.595

180

Distancia	Tiempo	Promedio
30.595	02h05'	14.7

DISTANCIA		DIRECCIÓN	INFORMACIÓN	DIST. REG.
TOTAL	PARCIAL			
0.000	0.000		LP116 SALIDA TR 10 EN PRINCIPIO 2º MURO A LA IZQUIERDA 	30.595
V 30 km/h	00:00:00.0	180		
0.065	0.065		LP116 CAMBIO DE MEDIA EN LA DISTANCIA	30.530
V 32 km/h	00:00:07.8	181		
0.545	0.480		LP116 CAMBIO DE MEDIA EN LA DISTANCIA	30.050
V 35 km/h	00:01:01.8	182		
1.050	0.505		LP116 CAMBIO DE MEDIA EN LA DISTANCIA	29.545
V 32 km/h	00:01:53.7	183		
1.700	0.650		LP116 CAMBIO DE MEDIA EN LA DISTANCIA	28.895
V 40 km/h	00:03:06.8	184		






Distancia	Tiempo	Promedio
30.595	02h05'	14.7

DISTANCIA		DIRECCIÓN	INFORMACIÓN	DIST. REG.
TOTAL	PARCIAL			
3.931	2.231		LP116	26.664
V 20 km/h	00:06:27.6	185		
4.260	0.329		LP116 CAMBIO DE MEDIA EN LA DISTANCIA	26.335
V 40 km/h	00:07:26.8	186		
4.931	0.671		LP116 LP116 x Camino	25.664
V 23 km/h	00:08:27.2	187		
5.715	0.784		Camino Camino x Camino	24.880
V 24 km/h	00:10:29.9	188		
5.833	0.118		Camino	24.762
V 28 km/h	00:10:47.6	189		

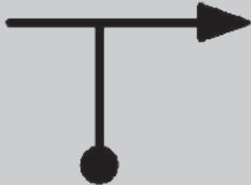
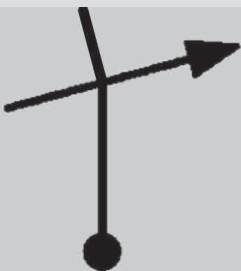


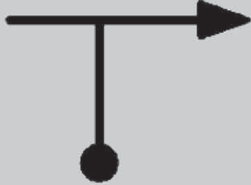
Distancia	Tiempo	Promedio
30.595	02h05'	14.7

DISTANCIA		DIRECCIÓN	INFORMACIÓN	DIST. REG.
TOTAL	PARCIAL			
6.085	0.252		Camino Camino x Camino	24.510
V 30 km/h	00:11:20.0	190		
6.230	0.145		Camino CAMBIO DE MEDIA EN LA DISTANCIA	24.365
V 22 km/h	00:11:37.4	191		
6.857	0.627		Camino Camino x Carretera (LP118)	23.738
V 40 km/h	00:13:20.0	192		
7.051	0.194		LP118 LP118 x Camino	23.544
V 25 km/h	00:13:37.5	193		
7.124	0.073		Camino Camino x Carretera (LP116)	23.471
V 40 km/h	00:13:48.0	194		









Distancia	Tiempo	Promedio
30.595	02h05'	14.7

DISTANCIA		DIRECCIÓN	INFORMACIÓN	DIST. REG.
TOTAL	PARCIAL			
7.622	0.498		LP116 LP116 x Carretera (LP118)	22.973
V 30 km/h	00:14:32.8	195		
8.000	0.378		LP118 CAMBIO DE MEDIA EN LA DISTANCIA	22.595
V 45 km/h	00:15:18.2	196		
8.950	0.950		LP118 LP118 x Camino	21.645
V 30 km/h	00:16:34.2	197		
9.578	0.628		Camino Camino	21.017
	00:17:49.5	198		
9.775	0.197		Camino Camino x Camino	20.820
V 22 km/h	00:18:13.2	199		





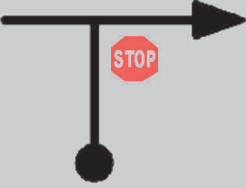

Distancia	Tiempo	Promedio
30.595	02h05'	14.7

DISTANCIA		DIRECCIÓN	INFORMACIÓN	DIST. REG.
TOTAL	PARCIAL			
10.198	0.423		Camino !! PRECAUCIÓN BAJOS Camino x Carretera (LP118)	20.397
V 45 km/h	00:19:22.4	200		
10.467	0.269		LP118 LP118 x Camino	20.128
V 25 km/h	00:19:43.9	201		
10.903	0.436		Camino Camino x Camino	19.692
V 35 km/h	00:20:46.7	202		
11.164	0.261		Camino	19.431
	00:21:13.6	203		
11.414	0.250		Camino Camino x Carretera (LP118)	19.181
V 47 km/h	00:21:39.3	204		


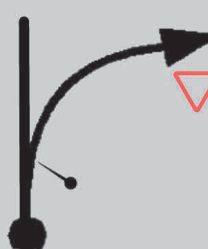

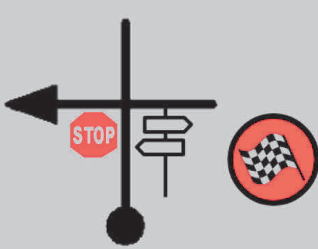



Distancia	Tiempo	Promedio
30.595	02h05'	14.7

DISTANCIA		DIRECCIÓN	INFORMACIÓN	DIST. REG.
TOTAL	PARCIAL			
13.476	2.062		LP118 CAMBIO DE MEDIA EN LA DISTANCIA	17.119
V 38 km/h	00:24:17.2	205		
13.922	0.446		LP118 LP118 x LP1	16.673
V 46 km/h	00:24:59.5	206		
X.XX	X.XX		LP1 CAMBIO DE MEDIA EN LA REFERENCIA 	X.XX
V 44 km/h	XX:XX:XX	207		
X.XX	X.XX		LP1 CAMBIO DE MEDIA EN LA REFERENCIA 	X.XX
V 48 km/h	XX:XX:XX	208		
X.XX	X.XX		LP1 CAMBIO DE MEDIA EN LA REFERENCIA 	X.XX
V 45 km/h	XX:XX:XX	209		

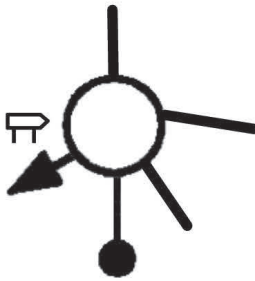






Distancia	Tiempo	Promedio
30.595	02h05'	14.7

DISTANCIA		DIRECCIÓN	INFORMACIÓN	DIST. REG.
TOTAL	PARCIAL			
X.XX	X.XX		LP1 CAMBIO DE MEDIA EN LA REFERENCIA 	X.XX
V 43 km/h	XX:XX:XX	210		
20.982	X.XX		LP1 LP1 x Carretera	9.613
V 37 km/h	00:34:32.5	211		
22.170	1.188		Carretera Carretera x Calle	8.425
V 20 km/h	00:36:28.0	212		
22.244	0.074		Calle Calle x Carretera	8.351
V 40 km/h	00:36:41.4	213		
22.364	0.120		Carretera CAMBIO DE MEDIA EN LA DISTANCIA	8.231
V 45 km/h	00:36:52.2	214		

Distancia	Tiempo	Promedio
30.595	02h05'	14.7

DISTANCIA		DIRECCIÓN	INFORMACIÓN	DIST. REG.
TOTAL	PARCIAL			
23.154	0.790		Carretera CAMBIO DE MEDIA EN LA DISTANCIA	7.441
V 37 km/h	00:37:55.4	215		
23.340	0.186		Carretera Carretera x Carretera	7.255
	00:38:13.5	216		
24.800	1.460		LP1 CAMBIO DE MEDIA EN LA DISTANCIA	5.795
V 48 km/h	00:40:35.5	217		
27.002	2.202		LP1   META TR 10 LÍNEA DETENCIÓN STOP EN EL SUELO LP1 x LP2	3.593
E 82min	00:43:20.7	218		
27.260	0.258		LP2 1ª SALIDA LP2 x Carretera	3.335
		219		

Distancia	Tiempo	Promedio
30.595	02h05'	14.7

DISTANCIA		DIRECCIÓN	INFORMACIÓN	DIST. REG.
TOTAL	PARCIAL			
29.180	1.920	 220	Carretera 4ª SALIDA  Carretera x LP213	1.415
30.358	1.178	 221	LP213	0.237
30.510	0.152	 222	LP213 CARRIL DERECHO	0.085
30.560	0.050	 223	LP213 LP213 x LP2	0.035
30.595	0.035	 224	LP2 FIN SECTOR 11  ENTRAR EN CALLE PEATONAL SEGUIR INSTRUCCIONES LP2 x Calle Peatonal	0.000



4ª CLÁSICA TABURIENTE

Distancia	Tiempo	Promedio
30.595	02h05'	14.7

DISTANCIA		DIRECCIÓN	INFORMACIÓN	DIST. REG.
TOTAL	PARCIAL			
			FIN 1ª SECCIÓN Descanso 75'	
 Made with Rabbit Roadbook Designer				Pag. 53