
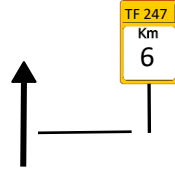

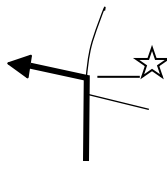

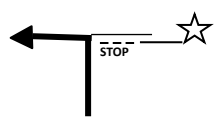



SECCIÓN	SECTOR	VEL. PROMEDIOS REGULARIDAD	DISTANCIA TOTAL	TIEMPO A INVERTIR
			6,356	0:10:03
T.R.		PROMEDIO SECTOR	CALIBRACIÓN	
		37,92		
DISTANCIA TOTAL	DISTANCIA PARCIAL		INFORMACIÓN	KM. REGRES.
<p>SE LLEGA POR TF 1 y TF 28 (DESDE SANTA CRUZ)</p> <p>DEJAR TF 1 POR LA SALIDA 17. EN LA ROTONDA, SEGUNDA SALIDA DIRECCIÓN ARAYA y CUEVECITAS EN EL CRUCE CON TF 28 GIRAR A LA DERECHA DIRECCIÓN LA PUNTA y ARAYA. CIRCULAR POR TF 28 HASTA CRUCE CON TF 247, DIRECCIÓN LA PUNTA y ARAYA., Y CONTINUAR HASTA HITO 6 DE LA TF 247.</p>				
			UBICACIÓN DE LA SALIDA DEL TRAMO DE CALIBRACIÓN	
1	0,00	0,00	<p>00:00,0</p>  <p>TF 247</p>  <p>SALIDA CALIBRACIÓN EN EL HITO</p>	6,356
2	2,15	0,00	<p>04:57,0</p>  <p>TF 247</p>  <p>TF 247 x Calle El Balo</p>	2,891
3	2,95	0,80	<p>07:31,4</p>  <p>Calle El Balo</p>  <p>Calle El Balo x TF 28</p>	1,604

	SECCIÓN	SECTOR	VEL. PROMEDIOS REGULARIDAD	DISTANCIA TOTAL	TIEMPO A INVERTIR
				6,356	0:10:03
	T.R.		PROMEDIO SECTOR	CALIBRACIÓN	
			37,92		
DISTANCIA TOTAL	DISTANCIA PARCIAL		INFORMACIÓN	KM. REGRES.	
		10:03,4		TF 28 META CALIBRACIÓN EN PARADA BUS 	
4	6,356 3,95	1,604 1,00			0,000
			UBICACIÓN DE LA META DEL TRAMO DE CALIBRACIÓN		